

Приложение к распоряжению Росавтодора

от 01.04.2020 года № 1210-р

**Внесение изменений в документацию по планировке территории объекта**

**«Строительство и реконструкция автомобильной дороги  
М-8 «Холмогоры» от Москвы через Ярославль, Вологду до  
Архангельска. Реконструкция автомобильной дороги  
М-8 «Холмогоры» Москва - Ярославль - Вологда - Архангельск,  
подъезд к городу Северодвинск на участке км 0+700 - км 13+000,  
Архангельская область»,**

**утвержденную распоряжением Федерального дорожного агентства  
от 06.12.2018 №4345-р**

Документация по планировке территории

Проект межевания территории

Материалы по обоснованию

Том 4

Книга 5

2020



ООО Компания «ЛЕОН»

---

Заказчик ФКУ Упрдор «Холмогоры»

**«Строительство и реконструкция автомобильной дороги  
М-8 «Холмогоры» от Москвы через Ярославль, Вологду до  
Архангельска. Реконструкция автомобильной дороги  
М-8 «Холмогоры» Москва - Ярославль - Вологда - Архангельск,  
подъезд к городу Северодвинск на участке км 0+700 - км 13+000,  
Архангельская область»**

Документация по планировке территории

Проект межевания территории

Материалы по обоснованию

Том 4

Книга 5



ООО Компания «ЛЕОН»

Заказчик ФКУ Упрдор «Холмогоры»

**«Строительство и реконструкция автомобильной дороги  
М-8 «Холмогоры» от Москвы через Ярославль, Вологду до  
Архангельска. Реконструкция автомобильной дороги  
М-8 «Холмогоры» Москва - Ярославль - Вологда - Архангельск,  
подъезд к городу Северодвинск на участке км 0+700 - км 13+000,  
Архангельская область»**

Документация по планировке территории

Проект межевания территории

Материалы по обоснованию

Том 4

Книга 5

Директор



Е.Л. Кудрявцева

Наименование			Страница
Содержание			2
Состав документации			4
Выписка из Единого государственного реестра недвижимости об объекте недвижимости			
1	29:16:201004:839	Выписка из Единого государственного реестра недвижимости об объекте недвижимости № 99/2020/311323496 от 04.02.2020	6
2	29:16:201201:42	Выписка из Единого государственного реестра недвижимости об объекте недвижимости № 99/2020/311324138 от 04.02.2020	12
3	29:16:201004:650	Выписка из Единого государственного реестра недвижимости об объекте недвижимости № 99/2020/311324523 от 04.02.2020	18
4	29:16:201801:317	Выписка из Единого государственного реестра недвижимости об объекте недвижимости № 99/2020/311324318 от 04.02.2020	32
5	29:16:201801:118	Выписка из Единого государственного реестра недвижимости об объекте недвижимости № 99/2020/311324011 от 04.02.2020	38
6	29:16:201801:520	Выписка из Единого государственного реестра недвижимости об объекте недвижимости № 99/2020/311324513 от 04.02.2020	60
7	29:16:201801:48(единое землепользование)	Выписка из Единого государственного реестра недвижимости об объекте недвижимости № 99/2020/311324708 от 04.02.2020	72
8	29:16:203401:281	Выписка из Единого государственного реестра недвижимости об объекте недвижимости № 99/2020/311325611 от 04.02.2020	104
9	29:16:201004:837	Выписка из Единого государственного реестра недвижимости об объекте недвижимости № 99/2020/311326059 от 04.02.2020	115
10	29:16:201001:457	Выписка из Единого государственного реестра недвижимости об объекте недвижимости № 99/2020/311325787 от 04.02.2020	127
11	29:16:201001:468	Выписка из Единого государственного реестра недвижимости об объекте недвижимости № 99/2020/311326124 от 04.02.2020	133
12	29:16:201001:476	Выписка из Единого государственного реестра недвижимости об объекте недвижимости № 99/2020/311326756 от 04.02.2020	139
13	29:16:201001:481	Выписка из Единого государственного реестра недвижимости об объекте недвижимости № 99/2020/311327478 от 04.02.2020	145
14	29:16:201001:482	Выписка из Единого государственного реестра недвижимости об объекте недвижимости № 99/2020/311328112 от 04.02.2020	151
15	29:16:201001:460	Выписка из Единого государственного реестра недвижимости об объекте недвижимости № 99/2020/311328211 от 04.02.2020	157

Взам. инв. №															
Подпись и дата															
Инв. № ориг.															
ПМТ МО															
Изм.	Кол.у	Лист	№ док	Подпись	Дата										
Разработал		Кукина Е.Н.			02.2020										
Проверил		Смирнова Т.А.			02.2020										
Содержание Том 4 Книга 5						<table border="1"> <tr> <td>Стадия</td> <td>Лист</td> <td>Листов</td> </tr> <tr> <td>П</td> <td>1</td> <td>2</td> </tr> <tr> <td colspan="3" style="text-align: center;">ООО Компания «ЛЕОН»</td> </tr> </table>	Стадия	Лист	Листов	П	1	2	ООО Компания «ЛЕОН»		
Стадия	Лист	Листов													
П	1	2													
ООО Компания «ЛЕОН»															

16	29:16:201001:594	Выписка из Единого государственного реестра недвижимости об объекте недвижимости № 99/2020/308781720 от 04.02.2020	163
17	29:16:201001:436	Выписка из Единого государственного реестра недвижимости об объекте недвижимости № 99/2020/311328037 от 04.02.2020	169
18	29:16:201001:438	Выписка из Единого государственного реестра недвижимости об объекте недвижимости № 99/2020/311328429 от 04.02.2020	175
19	29:16:201001:449	Выписка из Единого государственного реестра недвижимости об объекте недвижимости № 99/2020/311328739 от 04.02.2020	181
20	29:16:201001:437	Выписка из Единого государственного реестра недвижимости об объекте недвижимости № 99/2020/311328860 от 04.02.2020	187
21	29:16:203401:570	Выписка из Единого государственного реестра недвижимости об объекте недвижимости № 99/2019/287787582 от 04.12.2019	193
22	29:16:000000:7858	Выписка из Единого государственного реестра недвижимости об объекте недвижимости № 99/2020/311990456 от 07.02.2020	263
23	29:16:203401:321	Выписка из Единого государственного реестра недвижимости об объекте недвижимости № 99/2019/287787150 от 04.12.2019	267
24	29:16:203401:320	Выписка из Единого государственного реестра недвижимости об объекте недвижимости № 99/2019/287787404 от 04.12.2019	273
25	29:16:203001:3	Выписка из Единого государственного реестра недвижимости об объекте недвижимости № 99/2019/287787613 от 04.12.2019	285

Ив.№ ориг.	Подпись и дата	Взам. инв. №							Лист
									2
Изм.	Кол.уч.	Лист	№ док	Подпись	Дата	ПМТ МО			

Обозначение	Наименование
ППТ ОЧ	<b>Том 1 Проект планировки территории. Основная (утверждаемая) часть</b>
	Содержание
	Состав документации
	Положение о размещении линейного объекта
	Приложения
	Чертеж красных линий
	Приложение 1 к чертежу красных линий Перечень координат характерных точек красных линий
	Чертеж границ зон планируемого размещения линейного объекта, объединенный с чертежом границ зон планируемого размещения линейных объектов, подлежащих переносу (переустройству) из зоны планируемого размещения линейного объекта
	Приложение 1 Перечень координат характерных точек границ зоны планируемого размещения линейного объекта
	Приложение 2 Перечень координат характерных точек границ зон планируемого размещения линейных объектов, подлежащих переносу (переустройству) из зоны планируемого размещения линейного объекта
ППТ МО	<b>Том 2 Проект планировки территории. Материалы по обоснованию</b>
	Содержание
	Состав документации
	Пояснительная записка
	Приложения
	Схема расположения элементов планировочной структуры
	Схема использования территории в период подготовки проекта планировки территории
	Схема организации улично-дорожной сети и движения транспорта
	Схема вертикальной планировки территории, инженерной подготовки и инженерной защиты территории, объединенная со схемой конструктивных и планировочных решений
	Типовые поперечные профили
ПМТ ОЧ	<b>Том 3 Проект межевания территории. Основная (утверждаемая) часть</b>
	Содержание
	Состав документации
	Текстовая часть
	Приложение 1 Перечень земельных участков, которые полностью или частично расположены в границах планируемого размещения объекта

Взам. инв. №

Подпись и дата

Инв. № ориг.

Изм.	Кол.у	Лист	№ док	Подпись	Дата
Разработал		Кукина Е.Н.		<i>Кукина Е.Н.</i>	02.2020
Проверил		Смирнова Т.А.		<i>Смирнова Т.А.</i>	02.2020

СД									
						Состав документации по планировке территории			
Стадия	Лист	Листов							
П	1	2							
ООО Компания «ЛЕОН»									

	Приложение 1.1 Перечень земельных участков, которые полностью или частично расположены в границах резервируемых земель в целях реализации проекта
	Приложение 1.2 Перечень земельных участков, которые полностью или частично расположены в границах зоны планируемого размещения объекта федерального значения, и планируемых к резервированию и дальнейшему изъятию в целях реализации проекта
	Приложение 2 Перечень объектов капитального строительства, которые расположены в границах зоны планируемого размещения объекта федерального значения, и планируемых к дальнейшему изъятию в целях реализации проекта
	Приложение 3 Перечень координат характерных точек границ земельных участков, расположенных в границах зоны планируемого размещения объекта
	Приложение 4 Перечень образуемых земельных участков / частей земельных участков, предназначенных для размещения инженерных коммуникаций, переустраиваемых в связи с размещением линейного объекта (переустройство линий электропередач), в том числе в отношении которых планируется установление сервитута
	Приложение 5 Перечень координат характерных точек образуемых земельных участков / частей земельных участков, предназначенных для размещения инженерных коммуникаций, переустраиваемых в связи с размещением линейного объекта (переустройство линий электропередач), в том числе в отношении которых планируется установление сервитута
	Приложение 6 Перечень координат характерных точек границ зон планируемого размещения линейных объектов, подлежащих переносу (переустройству) из зоны планируемого размещения линейного объекта
	Приложение 7 Перечень координат характерных точек проектных границ публичных сервитутов, устанавливаемых в целях прокладки, переноса (переустройства) и эксплуатации инженерных коммуникаций
	Приложение 8 Перечень координат характерных точек проектных границ публичных сервитутов, устанавливаемых в целях эксплуатации инженерных коммуникаций
	Приложение 9 Сведения о границах территории, в отношении которой утвержден проект межевания
	Приложение 10 Перечень координат характерных точек границ придорожных полос, подлежащих установлению
	Чертеж межевания территории
	Приложения
ПМТ МО	<b>Том 4 Проект межевания территории. Материалы по обоснованию</b>
	Содержание
	Состав документации
	Чертеж межевания территории (материалы по обоснованию)
	Выписки из Единого государственного реестра недвижимости
СРЗ	<b>Том 5 Схема резервирования земель</b>
	Содержание
	Состав документации
	Схема резервирования земель
	Перечень земельных участков, которые полностью или частично расположены в границах резервируемых земель в целях реализации проекта
СПЗУ	<b>Том 6 Схема планировочной организации земельных участков</b>
	Содержание
	Состав документации
	Схема планировочной организации земельных участков
	Перечень координат характерных точек красных линий
	Перечень земельных участков, которые полностью или частично расположены в границах планируемого размещения объекта
	Перечень координат характерных точек границ земельных участков, расположенных в границах зоны планируемого размещения объекта
Изм.	
Кол.уч.	
Лист	
№ док	
Подпись	
Дата	
СД	
Лист	
2	

Выписка из Единого государственного реестра недвижимости об объекте недвижимости  
**Сведения о характеристиках объекта недвижимости**

На основании запроса от 04.02.2020 г., поступившего на рассмотрение 04.02.2020 г., сообщаем, что согласно записям Единого государственного реестра недвижимости:

<b>Земельный участок</b>		
(вид объекта недвижимости)		
Лист № ____ Раздела 1	Всего листов раздела 1: ____	Всего листов выписки: ____
<b>04.02.2020 № 99/2020/311323496</b>		
Кадастровый номер:		<b>29:16:201004:839</b>

Номер кадастрового квартала:	29:16:201004
Дата присвоения кадастрового номера:	27.01.2020
Ранее присвоенный государственный учетный номер:	данные отсутствуют
Адрес:	Российская Федерация, Архангельская обл, Приморский р-н, муниципальное образование "Заостровское"
Площадь:	15508 +/- 218 кв. м
Кадастровая стоимость, руб.:	данные отсутствуют
Кадастровые номера расположенных в пределах земельного участка объектов недвижимости:	данные отсутствуют
Кадастровые номера объектов недвижимости, из которых образован объект недвижимости:	29:16:201004:713
Кадастровые номера образованных объектов недвижимости:	данные отсутствуют
Сведения о включении объекта недвижимости в состав предприятия как имущественного комплекса:	

Государственный регистратор	ФГИС ЕГРН
полное наименование должности	подпись
	инициалы, фамилия

М.П.



Выписка из Единого государственного реестра недвижимости об объекте недвижимости  
**Сведения о характеристиках объекта недвижимости**

(вид объекта недвижимости)		
Лист № _____	Раздела I: _____	Всего листов выписки: _____
04.02.2020 № 99/2020/311323496		
Кадастровый номер:		29:16:201004:839
Категория земель:	Земли сельскохозяйственного назначения	
Виды разрешенного использования:	Для сельскохозяйственного производства	
Сведения о кадастровом инженере:	Макова Светлана Вячеславовна №35-11-176	
Сведения о лесах, водных объектах и об иных природных объектах, расположенных в пределах земельного участка:	данные отсутствуют	
Сведения о том, что земельный участок полностью или частично расположен в границах зоны с особыми условиями использования территории или территории объекта культурного наследия	данные отсутствуют	
Сведения о том, что земельный участок расположен в границах особой экономической зоны, территории опережающего социально-экономического развития, зоны территориального развития в Российской Федерации, игорной зоны:	данные отсутствуют	
Сведения о том, что земельный участок расположен в границах особо охраняемой природной территории, охотничьих угодий, лесничеств, лесопарков:	данные отсутствуют	
Сведения о результатах проведения государственного земельного надзора:	данные отсутствуют	
Сведения о расположении земельного участка в границах территории, в отношении которой утвержден проект межевания территории:	данные отсутствуют	
Государственный регистратор	ФГИС ЕГРН	
полное наименование должности	подпись	инициалы, фамилия

М.П.

Выписка из Единого государственного реестра недвижимости об объекте недвижимости  
**Сведения о характеристиках объекта недвижимости**

<b>Земельный участок</b>	
(вид объекта недвижимости)	
Лист № <u>    </u> Раздела <u>1</u>	Всего листов раздела <u>1</u> : <u>    </u> Всего разделов: <u>    </u> Всего листов выписки: <u>    </u>
<b>04.02.2020 № 99/2020/311323496</b>	
Кадастровый номер: <b>29:16:201004:839</b>	

Условный номер земельного участка:	данные отсутствуют
Сведения о принятии акта и (или) заключения договора, предусматривающих предоставление в соответствии с земельным законодательством исполнительным органом государственной власти или органом местного самоуправления находящегося в государственной или муниципальной собственности земельного участка для строительства наемного дома социального использования или наемного дома коммерческого использования:	данные отсутствуют
Сведения о том, что земельный участок или земельные участки образованы на основании решения об изъятии земельного участка и (или) расположенного на нем объекта недвижимости для государственных или муниципальных нужд:	данные отсутствуют
Сведения о том, что земельный участок образован из земель или земельного участка, государственная собственность на которые не разграничена:	данные отсутствуют
Сведения о наличии земельного спора о местоположении границ земельных участков:	данные отсутствуют
Статус записи об объекте недвижимости:	Сведения об объекте недвижимости имеют статус "актуальные"
Особые отметки:	Сведения о видах разрешенного использования имеют статус «Актуальные незасвидетельствованные». Право (ограничение права, обременение объекта недвижимости) зарегистрировано на данный объект недвижимости с видами разрешенного использования отсутствует. Сведения необходимые для заполнения раздела 2 отсутствуют. Сведения необходимые для заполнения раздела 3.1 отсутствуют. Сведения необходимые для заполнения раздела 4 отсутствуют.
Получатель выписки:	Рознер Лидия Юрьевна

Государственный регистратор	ФГИС ЕГРН
полное наименование должности	подпись
	инициалы, фамилия

М.П.


Выписка из Единого государственного реестра недвижимости об объекте недвижимости  
Сведения о зарегистрированных правах

Государственный регистратор	ФГИС ЕГРН
полное наименование должности	подпись инициалы, фамилия

М.П.

Выписка из Единого государственного реестра недвижимости об объекте недвижимости  
**Описание местоположения земельного участка**

<b>Земельный участок</b>	
(вид объекта недвижимости)	
Лист № <u>    </u> Раздела <u>3</u>	Всего листов раздела <u>3</u> : <u>    </u> Всего разделов: <u>    </u> Всего листов выписки: <u>    </u>
<b>04.02.2020 № 99/2020/311323496</b>	
Кадастровый номер: <b>29:16:201004:839</b>	

План (чертеж, схема) земельного участка	
	
Масштаб 1: данные отсутствуют	Условные обозначения:

Государственный регистратор	ФГИС ЕГРН
полное наименование должности	инициалы, фамилия

М.П.

Выписка из Единого государственного реестра недвижимости об объекте недвижимости  
**Описание местоположения земельного участка**

Земельный участок		
(вид объекта недвижимости)		
Лист № <u>3.2</u>	Раздела <u>3.2</u>	Всего листов раздела <u>3.2</u> : _____
04.02.2020 № 99/2020/311323496		Всего листов выписки: _____
Кадастровый номер:		<b>29:16:201004:839</b>

Сведения о характерных точках границы земельного участка			
Система координат			
Зона №			
Номер точки	Координаты		Средняя квадратическая погрешность определения координат характерных точек границ земельного участка, м
	X	Y	
1	2	3	5
1	648249.01	2517559.15	данные отсутствуют
2	648244.61	2517690.18	данные отсутствуют
3	648241.15	2517940.4	данные отсутствуют
4	648235.47	2517940.5	данные отсутствуют
5	648235.55	2517945.1	данные отсутствуют
6	648241.08	2517945.02	данные отсутствуют
7	648237.5	2518204.46	данные отсутствуют
8	648272.89	2518255.91	данные отсутствуют
9	648266.16	2518256.01	данные отсутствуют
10	648246.62	2518264.01	данные отсутствуют
11	648239.92	2518273.51	данные отсутствуют
12	648213.26	2518255.74	данные отсутствуют
13	648216.7	2518116.28	данные отсутствуют
14	648229.42	2517559.92	данные отсутствуют

Государственный регистратор		ФГИС ЕГРН
полное наименование должности		инициалы, фамилия
		подпись

М.П.

Выписка из Единого государственного реестра недвижимости об объекте недвижимости  
**Сведения о характеристиках объекта недвижимости**

На основании запроса от 04.02.2020 г., поступившего на рассмотрение 04.02.2020 г., сообщаем, что согласно записям Единого государственного реестра недвижимости:

Земельный участок		
(вид объекта недвижимости)		
Лист № ____ Раздела 1	Всего листов раздела 1: ____	Всего листов выписки: ____
04.02.2020 № 99/2020/311324138		
Кадастровый номер:		29:16:201201:42

Номер кадастрового квартала:	29:16:201201
Дата присвоения кадастрового номера:	11.12.2015
Ранее присвоенный государственный учетный номер:	данные отсутствуют
Адрес:	Архангельская область, район Приморский, муниципальное образование "Заостровское", дер. Малая Хечемь
Площадь:	549 +/- 8 кв. м
Кадастровая стоимость, руб.:	5,49
Кадастровые номера расположенных в пределах земельного участка объектов недвижимости:	данные отсутствуют
Кадастровые номера объектов недвижимости, из которых образован объект недвижимости:	данные отсутствуют
Кадастровые номера образованных объектов недвижимости:	данные отсутствуют
Сведения о включении объекта недвижимости в состав предприятия как имущественного комплекса:	

Государственный регистратор	ФГИС ЕГРН
полное наименование должности	подпись
	инициалы, фамилия

М.П.

Выписка из Единого государственного реестра недвижимости об объекте недвижимости  
**Сведения о характеристиках объекта недвижимости**

(вид объекта недвижимости)		
Лист №	Раздела 1	Всего листов раздела 1: _____
04.02.2020 № 99/2020/311324138		Всего листов выписки: _____
Кадастровый номер:		29:16:201201:42

Категория земель:	Земли населённых пунктов
Виды разрешенного использования:	Для эксплуатации автодорожного подъезда к дер. Малая Хечемень
Сведения о кадастровом инженерере:	Дроздов Александр Владимирович №29-14-205
Сведения о лесах, водных объектах и об иных природных объектах, расположенных в пределах земельного участка:	данные отсутствуют
Сведения о том, что земельный участок полностью или частично расположен в границах зоны с особыми условиями использования территории или территории объекта культурного наследия	данные отсутствуют
Сведения о том, что земельный участок расположен в границах особой экономической зоны, территории опережающего социально-экономического развития, зоны территориального развития в Российской Федерации, игорной зоны:	данные отсутствуют
Сведения о том, что земельный участок расположен в границах особо охраняемой природной территории, охотничьих угодий, лесничеств, лесопарков:	данные отсутствуют
Сведения о результатах проведения государственного земельного надзора:	данные отсутствуют
Сведения о расположении земельного участка в границах территории, в отношении которой утвержден проект межевания территории:	данные отсутствуют

Государственный регистратор	ФГИС ЕГРН
полное наименование должности	подпись
	инициалы, фамилия

М.П.

Выписка из Единого государственного реестра недвижимости об объекте недвижимости  
**Сведения о характеристиках объекта недвижимости**

<b>Земельный участок</b>	
(вид объекта недвижимости)	
Лист № <u>    </u> Раздела <u>  1  </u>	Всего разделов: <u>    </u> Всего листов выписки: <u>    </u>
<b>04.02.2020 № 99/2020/311324138</b>	
Кадастровый номер: <b>29:16:201201:42</b>	
Условный номер земельного участка:	данные отсутствуют
Сведения о принятии акта и (или) заключения договора, предусматривающих предоставление в соответствии с земельным законодательством исполнительным органом государственной власти или органом местного самоуправления находящегося в государственной или муниципальной собственности земельного участка для строительства наемного дома социального использования или наемного дома коммерческого использования:	данные отсутствуют
Сведения о том, что земельный участок или земельные участки образованы на основании решения об изъятии земельного участка и (или) расположенного на нем объекта недвижимости для государственных или муниципальных нужд:	данные отсутствуют
Сведения о том, что земельный участок образован из земель или земельного участка, государственная собственность на которые не разграничена:	данные отсутствуют
Сведения о наличии земельного спора о местоположении границ земельных участков:	данные отсутствуют
Статус записи об объекте недвижимости:	Сведения об объекте недвижимости имеют статус "актуальные"
Особые отметки:	Для данного земельного участка обеспечен доступ посредством земельного участка (земельных участков) с кадастровым номером (кадастровыми номерами) земли общего пользования. Сведения о видах разрешенного использования имеют статус «Актуальные незасвидетельствованные». Право (ограничение права, обременение объекта недвижимости) зарегистрировано на данный объект недвижимости с видами разрешенного использования отсутствует. Сведения необходимые для заполнения раздела 3.1 отсутствуют. Сведения необходимые для заполнения раздела 4 отсутствуют.
Получатель выписки:	Рознер Лидия Юрьевна
Государственный регистратор	ФГИС ЕГРН
полное наименование должности	подпись инициалы, фамилия

М.П.



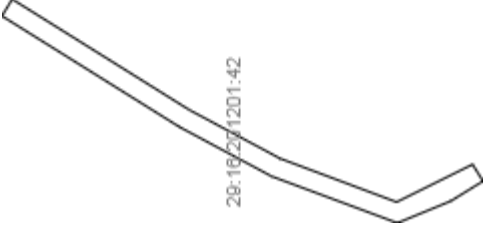
Выписка из Единого государственного реестра недвижимости об объекте недвижимости  
**Сведения о зарегистрированных правах**

Земельный участок		
(вид объекта недвижимости)		
Лист № <u>    </u> Раздела <u>2</u>	Всего листов раздела <u>2</u> : <u>    </u>	Всего листов выписки: <u>    </u>
<b>04.02.2020 № 99/2020/311324138</b>		
Кадастровый номер: <b>29:16:201201:42</b>		
1. Правообладатель (правообладатели):	1.1. Муниципальное образование "Заостровское"	
2. Вид, номер и дата государственной регистрации права:	2.1. Собственность, № 29:16:201201:42-29/188/2018-2 от 18.10.2018	
3. Ограничение прав и обременение объекта недвижимости:	не зарегистрировано	
4. Договоры участия в долевом строительстве:	данные отсутствуют	
5. Заявленные в судебном порядке права требования:	данные отсутствуют	
6. Сведения о возращении в отношении зарегистрированного права:	данные отсутствуют	
7. Сведения о наличии решения об изъятии объекта недвижимости для государственных и муниципальных нужд:	данные отсутствуют	
8. Сведения о невозможности государственной регистрации без личного участия правообладателя или его законного представителя:		
9. Правопритязания и сведения о наличии поступивших, но не рассмотренных заявлений о проведении государственной регистрации права (перехода, прекращения права), ограничения права или обременения объекта недвижимости, сделки в отношении объекта недвижимости:	данные отсутствуют	
10. Сведения об осуществлении государственной регистрации сделки, права, ограничения права без необходимого в силу закона согласия третьего лица, органа:	данные отсутствуют	
11. Сведения о невозможности государственной регистрации перехода, прекращения, ограничения права на земельный участок из земель сельскохозяйственного назначения:		

Государственный регистратор	ФГИС ЕГРН
полное наименование должности	инициалы, фамилия
	подпись
	М.П.

Выписка из Единого государственного реестра недвижимости об объекте недвижимости  
**Описание местоположения земельного участка**

<b>Земельный участок</b>	
(вид объекта недвижимости)	
Лист № <u>    </u> Раздела <u>3</u>	Всего листов раздела <u>3</u> : <u>    </u> Всего разделов: <u>    </u> Всего листов выписки: <u>    </u>
<b>04.02.2020 № 99/2020/311324138</b>	
Кадастровый номер: <b>29:16:201201:42</b>	

План (чертеж, схема) земельного участка	
	
Масштаб 1: данные отсутствуют	Условные обозначения:

Государственный регистратор	ФГИС ЕГРН
полное наименование должности	инициалы, фамилия

М.П.

Выписка из Единого государственного реестра недвижимости об объекте недвижимости  
**Описание местоположения земельного участка**

(вид объекта недвижимости)		
Лист № <u>3.2</u>	Раздела <u>3.2</u>	Всего листов раздела <u>3.2</u> : _____
04.02.2020 № 99/2020/311324138		Всего листов выписки: _____
Кадастровый номер:		<b>29:16:201201:42</b>

Сведения о характерных точках границы земельного участка			
Система координат			
Зона №			
Номер точки	Координаты		Средняя квадратическая погрешность определения координат характерных точек границ земельного участка, м
	X	Y	
1	2	3	5
1	648356.98	2518303.59	данные отсутствуют
2	648354.66	2518307.42	данные отсутствуют
3	648314.44	2518282.26	данные отсутствуют
4	648293.74	2518271.17	данные отсутствуют
5	648267.23	2518261.25	данные отсутствуют
6	648249.95	2518269.82	данные отсутствуют
7	648247.59	2518266.01	данные отсутствуют
8	648254.92	2518261.47	данные отсутствуют
9	648267.05	2518256.49	данные отсутствуют
10	648295.66	2518267.11	данные отсутствуют
11	648316.68	2518278.38	данные отсутствуют

Государственный регистратор	ФГИС ЕГРН
полное наименование должности	инициалы, фамилия

М.П.

подпись

Выписка из Единого государственного реестра недвижимости об объекте недвижимости  
**Сведения о характеристиках объекта недвижимости**

На основании запроса от 04.02.2020 г., поступившего на рассмотрение 04.02.2020 г., сообщаем, что согласно записям Единого государственного реестра недвижимости:

<b>Земельный участок</b>		
(вид объекта недвижимости)		
Лист № ____ Раздела 1	Всего листов раздела 1: ____	Всего листов выписки: ____
<b>04.02.2020 № 99/2020/311324523</b>		
Кадастровый номер:		<b>29:16:201004:650</b>

Номер кадастрового квартала:	29:16:201004
Дата присвоения кадастрового номера:	02.04.2015
Ранее присвоенный государственный учетный номер:	данные отсутствуют
Адрес:	установлено относительно ориентира, расположенного за пределами участка. Почтовый адрес ориентира: Архангельская область, Приморский район, муниципальное образование "Заостровское"
Площадь:	1866 +/- 378 кв. м
Кадастровая стоимость, руб.:	1025478.96
Кадастровые номера расположенных в пределах земельного участка объектов недвижимости:	данные отсутствуют
Кадастровые номера объектов недвижимости, из которых образован объект недвижимости:	29:16:201004:640
Кадастровые номера образованных объектов недвижимости:	29:16:201004:845, 29:16:201004:846
Сведения о включении объекта недвижимости в состав предприятия как имущественного комплекса:	

Государственный регистратор	ФГИС ЕГРН
полное наименование должности	подпись
	инициалы, фамилия

М.П.

Выписка из Единого государственного реестра недвижимости об объекте недвижимости  
**Сведения о характеристиках объекта недвижимости**

<b>Земельный участок</b>	
(вид объекта недвижимости)	
Лист № <u>    </u> Раздела <u>1</u>	Всего листов раздела <u>1</u> : <u>    </u> Всего листов выписки: <u>    </u>
<b>04.02.2020 № 99/2020/311324523</b>	
Кадастровый номер: <b>29:16:201004:650</b>	
Категория земель:	Земли промышленности, энергетики, транспорта, связи, радиовещания, телевидения, информатики, земли для обеспечения космической деятельности, земли обороны, безопасности и земли иного специального назначения
Виды разрешенного использования:	Обслуживание автотранспорта (размещение постоянных или временных гаражей с несколькими стояночными местами, стоянок, размещение магазинов сопутствующей торговли, зданий для организации общественного питания в качестве придорожного сервиса; размещение автомобильных моек и прачечных для автомобильных принадлежностей, мастерских, предназначенных для ремонта и обслуживания автомобилей); склады (размещение сооружений, имеющих назначение по временному хранению, распределению и перевалке грузов (за исключением хранения стратегических запасов), не являющихся частями производственных комплексов, на которых был создан груз: промышленные базы, склады, погрузочные терминалы и доки, элеваторы и продовольственные склады, за исключением железнодорожных перевалочных складов)
Сведения о кадастровом инженере:	Щемелинин Иван Олегович №29-13-180
Сведения о лесах, водных объектах и об иных природных объектах, расположенных в пределах земельного участка:	данные отсутствуют
Сведения о том, что земельный участок полностью или частично расположен в границах зоны с особыми условиями использования территории или территории объекта культурного наследия	данные отсутствуют
Сведения о том, что земельный участок расположен в границах особой экономической зоны, территории опережающего социально-экономического развития, зоны территориального развития в Российской Федерации, игорной зоны:	данные отсутствуют
Сведения о том, что земельный участок расположен в границах особо охраняемой природной территории, охотничьих угодий, лесничеств, лесопарков:	данные отсутствуют
Сведения о результатах проведения государственного земельного надзора:	данные отсутствуют
Сведения о расположении земельного участка в границах территории, в отношении которой утвержден проект межевания территории:	данные отсутствуют

Выписка из Единого государственного реестра недвижимости об объекте недвижимости  
**Сведения о характеристиках объекта недвижимости**

Земельный участок	
(вид объекта недвижимости)	
Лист № <u>    </u> Раздела <u>  1  </u>	Всего листов раздела <u>  1  </u> Всего листов выписки: <u>    </u>
<b>04.02.2020 № 99/2020/311324523</b>	
Кадастровый номер: <b>29:16:201004:650</b>	

Условный номер земельного участка:	данные отсутствуют
Сведения о принятии акта и (или) заключения договора, предусматривающих предоставление в соответствии с земельным законодательством исполнительным органом государственной власти или органом местного самоуправления находящегося в государственной или муниципальной собственности земельного участка для строительства наемного дома социального использования или наемного дома коммерческого использования:	данные отсутствуют
Сведения о том, что земельный участок или земельные участки образованы на основании решения об изъятии земельного участка и (или) расположенного на нем объекта недвижимости для государственных или муниципальных нужд:	данные отсутствуют
Сведения о том, что земельный участок образован из земель или земельного участка, государственная собственность на которые не разграничена:	данные отсутствуют
Сведения о наличии земельного спора о местоположении границ земельных участков:	данные отсутствуют
Статус записи об объекте недвижимости:	Сведения об объекте недвижимости имеют статус "актуальные"
Особые отметки:	Для данного земельного участка обеспечен доступ посредством земельного участка (земельных участков) с кадастровым номером (кадастровыми номерами) Земли общего пользования. Сведения необходимые для заполнения раздела 3.1 отсутствуют.
Получатель выписки:	Рознер Лидия Юрьевна

Государственный регистратор	ФГИС ЕГРН
полное наименование должности	подпись инициалы, фамилия

М.П.

Выписка из Единого государственного реестра недвижимости об объекте недвижимости  
**Сведения о зарегистрированных правах**

Земельный участок	
(вид объекта недвижимости)	
Лист № <u>    </u> Раздела <u>2</u>	Всего листов раздела <u>2</u> : <u>    </u> Всего разделов: <u>    </u> Всего листов выписки: <u>    </u>
04.02.2020 № 99/2020/311324523	
Кадастровый номер: <b>29:16:201004:650</b>	
1. Правообладатель (правообладатели):	1.1. Общество с ограниченной ответственностью "Руссобел", ИНН: 2901230324
2. Вид, номер и дата государственной регистрации права:	2.1. Собственность, № 29-29/001-29/001/027/2016-349/2 от 05.02.2016
3. Ограничение прав и обременение объекта недвижимости:	не зарегистрировано
4. Договоры участия в долевом строительстве:	данные отсутствуют
5. Заявленные в судебном порядке права требования:	данные отсутствуют
6. Сведения о возращении в отношении зарегистрированного права:	данные отсутствуют
7. Сведения о наличии решения об изъятии объекта недвижимости для государственных и муниципальных нужд:	данные отсутствуют
8. Сведения о невозможности государственной регистрации без личного участия правообладателя или его законного представителя:	данные отсутствуют
9. Правопритязания и сведения о наличии поступивших, но не рассмотренных заявлений о проведении государственной регистрации права (перехода, прекращения права), ограничения права или обременения объекта недвижимости, сделки в отношении объекта недвижимости:	данные отсутствуют
10. Сведения об осуществлении государственной регистрации сделки, права, ограничения права без необходимого в силу закона согласия третьего лица, органа:	данные отсутствуют
11. Сведения о невозможности государственной регистрации перехода, прекращения, ограничения права на земельный участок из земель сельскохозяйственного назначения:	данные отсутствуют

Государственный регистратор	ФГИС ЕГРН
полное наименование должности	инициалы, фамилия
М.П.	

Выписка из Единого государственного реестра недвижимости об объекте недвижимости  
**Описание местоположения земельного участка**

<b>Земельный участок</b>	
(вид объекта недвижимости)	
Лист № <u>    </u> Раздела <u>3</u>	Всего листов раздела <u>3</u> : <u>    </u> Всего разделов: <u>    </u> Всего листов выписки: <u>    </u>
<b>04.02.2020 № 99/2020/311324523</b>	
Кадастровый номер: <b>29:16:201004:650</b>	

План (чертеж, схема) земельного участка	
	
Масштаб 1 : данные отсутствуют	Условные обозначения:

Государственный регистратор	ФГИС ЕГРН
полное наименование должности	инициалы, фамилия

М.П.



Выписка из Единого государственного реестра недвижимости об объекте недвижимости  
**Описание местоположения земельного участка**

<b>Земельный участок</b>			
(вид объекта недвижимости)			
Лист № <u>    </u> Раздела <u>3</u>	Всего листов раздела <u>3</u>	Всего разделов: <u>    </u>	Всего листов выписки: <u>    </u>
<b>04.02.2020 № 99/2020/311324523</b>			
Кадастровый номер:		<b>29:16:201004:650</b>	

План (чертеж, схема) земельного участка			
Масштаб 1 : данные отсутствуют			

Государственный регистратор	ФГИС ЕГРН
полное наименование должности	инициалы, фамилия

М.П.

Выписка из Единого государственного реестра недвижимости об объекте недвижимости  
**Описание местоположения земельного участка**

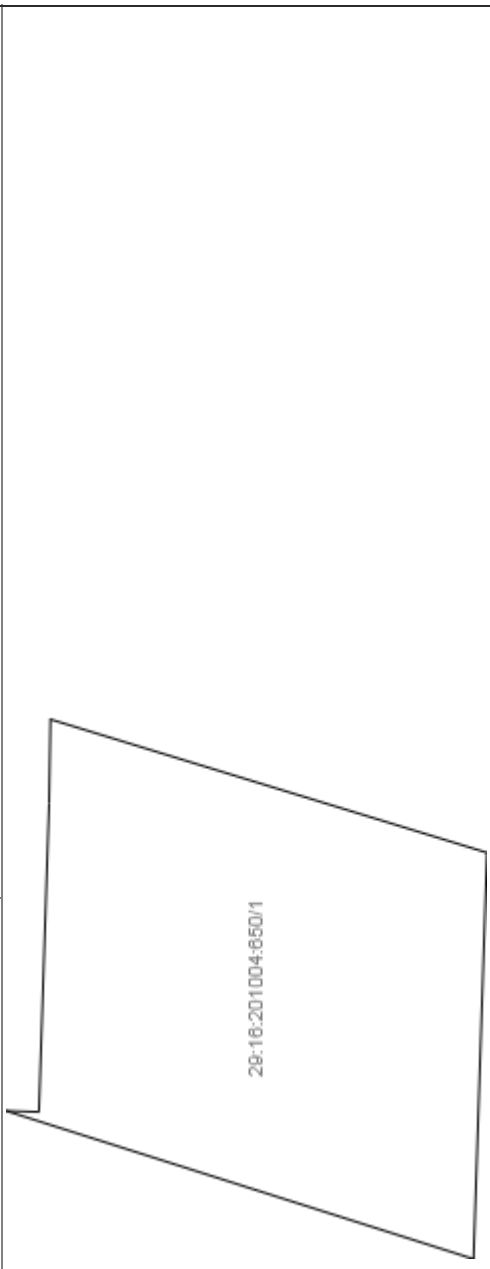
<b>Земельный участок</b>	
(вид объекта недвижимости)	
Лист № <u>3.2</u> Раздела <u>3.2</u>	Всего листов раздела <u>3.2</u> : _____ Всего разделов: _____ Всего листов выписки: _____
<b>04.02.2020 № 99/2020/311324523</b>	
Кадастровый номер: <b>29:16:201004:650</b>	

Сведения о характерных точках границы земельного участка			
Система координат			
Зона №			
Номер точки	Координаты		Средняя квадратическая погрешность определения координат характерных точек границ земельного участка, м
	X	Y	
1	2	3	5
1	648169.93	2518212.93	данные отсутствуют
2	648169.2	2518263.1	данные отсутствуют
3	648150.46	2518259.19	данные отсутствуют
4	648149.57	2518220.92	данные отсутствуют
5	648091.69	2518203.24	данные отсутствуют
6	648091.69	2518188.15	данные отсутствуют
7	648120.19	2518197.18	данные отсутствуют
8	648160.92	2518210.08	данные отсутствуют

Государственный регистратор	ФГИС ЕГРН
полное наименование должности	инициалы, фамилия
	М.П.

Выписка из Единого государственного реестра недвижимости об объекте недвижимости  
**Сведения о частях земельного участка**

<b>Земельный участок</b>	
(вид объекта недвижимости)	
Лист № <u>    </u> Раздела <u>4</u>	Всего листов раздела <u>4</u> : _____ Всего разделов: _____ Всего листов выписки: _____
<b>04.02.2020 № 99/2020/311324523</b>	
Кадастровый номер: <b>29:16:201004:650</b>	

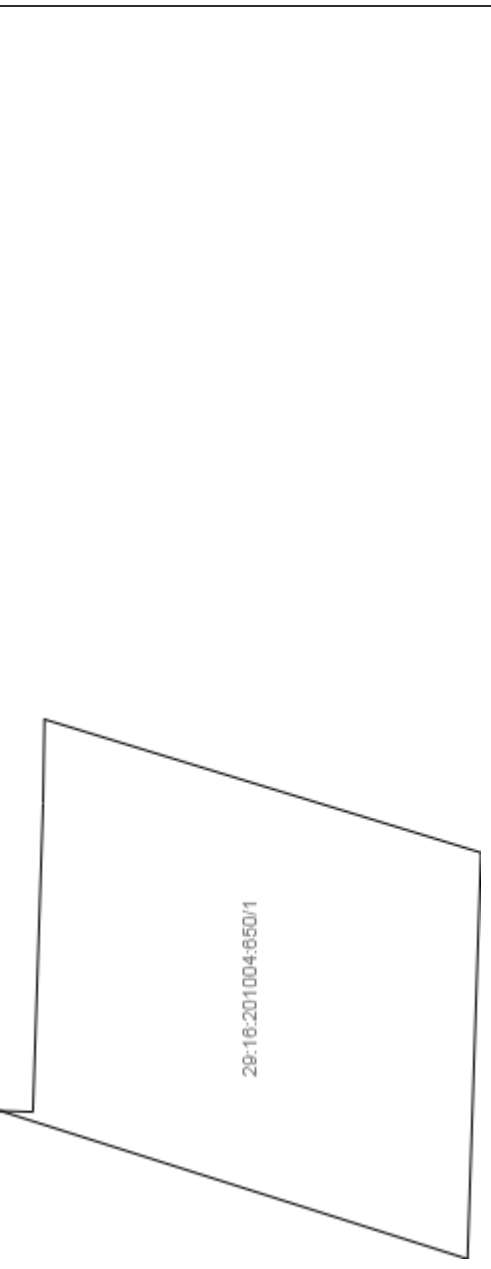
План (чертеж, схема) части земельного участка	Учетный номер части: <b>29:16:201004:650/1</b>
	
Масштаб 1: данные отсутствуют	Условные обозначения:

Государственный регистратор	ФГИС ЕГРН
полное наименование должности	инициалы, фамилия

М.П.

Выписка из Единого государственного реестра недвижимости об объекте недвижимости  
**Сведения о частях земельного участка**

<b>Земельный участок</b>		
(вид объекта недвижимости)		
Лист № <u>    </u> Раздела <u>4</u>	Всего листов раздела <u>4</u> :	Всего листов выписки: <u>    </u>
<b>04.02.2020 № 99/2020/311324523</b>		
Кадастровый номер:		<b>29:16:201004:650</b>

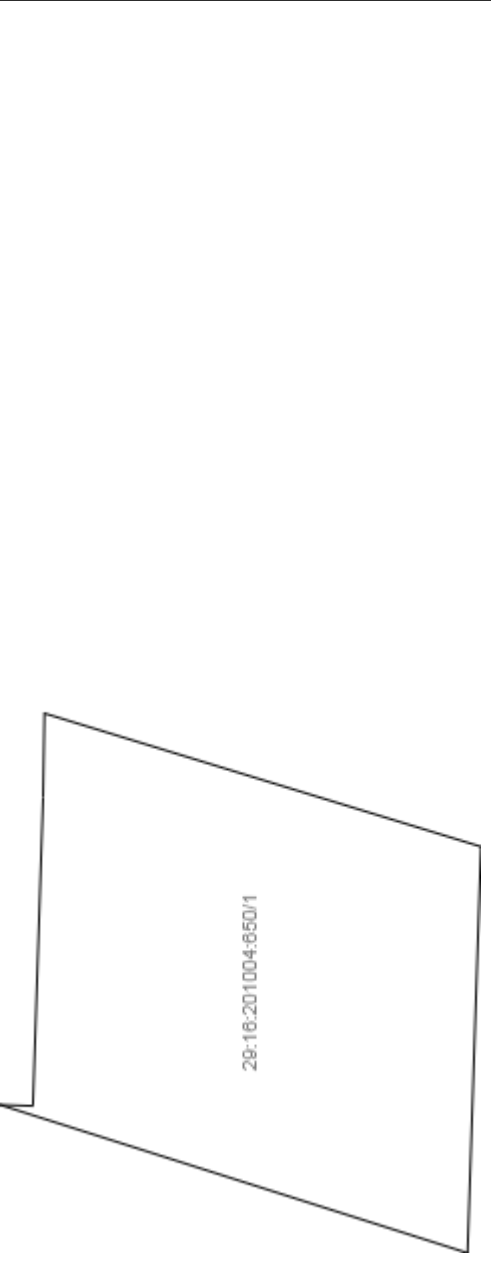
План (чертеж, схема) части земельного участка	Учетный номер части: <b>29:16:201004:650/1</b>
	
Масштаб 1: данные отсутствуют	Условные обозначения:

Государственный регистратор	ФГИС ЕГРН
полное наименование должности	инициалы, фамилия

М.П.

Выписка из Единого государственного реестра недвижимости об объекте недвижимости  
**Сведения о частях земельного участка**

<b>Земельный участок</b>		
(вид объекта недвижимости)		
Лист № <u>    </u> Раздела <u>4</u>	Всего листов раздела <u>4</u> :	Всего листов выписки: <u>    </u>
<b>04.02.2020 № 99/2020/311324523</b>		
Кадастровый номер: <b>29:16:201004:650</b>		

План (чертеж, схема) части земельного участка	Учетный номер части: <b>29:16:201004:650/1</b>
	
Масштаб 1: данные отсутствуют	Условные обозначения:

Государственный регистратор	ФГИС ЕГРН
полное наименование должности	подпись
	инициалы, фамилия

М.П.

Выписка из Единого государственного реестра недвижимости об объекте недвижимости  
**Сведения о частях земельного участка**

<b>Земельный участок</b>	
(вид объекта недвижимости)	
Лист № <u>4.1</u> Раздела <u>4.1</u>	Всего листов раздела <u>4.1</u> : _____ Всего разделов: _____ Всего листов выписки: _____
<b>04.02.2020 № 99/2020/311324523</b>	
Кадастровый номер: <b>29:16:201004:650</b>	

Учетный номер части	Площадь (м <sup>2</sup> )	Содержание ограничения в использовании или ограничения права на объект недвижимости или обременения объекта недвижимости
1	2	3
1	236	Ограничения прав на земельный участок, предусмотренные статьями 56, 56.1 Земельного кодекса Российской Федерации, Постановление "Об установлении публичного сервитута для размещения линейного объекта регионального значения "Газопровод межпоселковый от ГРС "Рикасиха" до ст. Исакогорка Архангельской области" № 5-п от 30.05.2019, срок действия: 05.07.2019
1	0	Ограничения прав на земельный участок, предусмотренные статьями 56, 56.1 Земельного кодекса Российской Федерации, Постановление "Об установлении публичного сервитута для размещения линейного объекта регионального значения "Газопровод межпоселковый от ГРС "Рикасиха" до ст. Исакогорка Архангельской области" № 5-п от 30.05.2019, срок действия: 05.07.2019
1	236	Ограничения прав на земельный участок, предусмотренные статьями 56, 56.1 Земельного кодекса Российской Федерации, Постановление "Об установлении публичного сервитута для размещения линейного объекта регионального значения "Газопровод межпоселковый от ГРС "Рикасиха" до ст. Исакогорка Архангельской области" № 5-п от 30.05.2019, срок действия: 05.07.2019

Государственный регистратор	ФГИС ЕГРН
полное наименование должности	инициалы, фамилия

М.П.

Выписка из Единого государственного реестра недвижимости об объекте недвижимости  
**Сведения о частях земельного участка**

<b>Земельный участок</b>	
(вид объекта недвижимости)	
Лист № <u>    </u> Раздела <b>4.2</b>	Всего листов раздела <b>4.2</b> : <u>    </u> Всего разделов: <u>    </u> Всего листов выписки: <u>    </u>
<b>04.02.2020 № 99/2020/311324523</b>	
Кадастровый номер: <b>29:16:201004:650</b>	

Сведения о характерных точках границы части (частей) земельного участка

Учетный номер части: 1

Система координат: МСК-29 зона 2  
 Зона №

Номер точки	Координаты, м		Описание закрепления на местности	Средняя квадратическая погрешность определения координат характерных точек границы части земельного участка, м
	X	Y		
1	2	3	4	5
9	648102.72	2518191.64	данные отсутствуют	данные отсутствуют
9	648102.72	2518191.64	данные отсутствуют	данные отсутствуют
10	648119.75	2518197.04	данные отсутствуют	данные отсутствуют
11	648118.55	2518197	данные отсутствуют	данные отсутствуют
12	648118.18	2518208.24	данные отсутствуют	данные отсутствуют
13	648118.13	2518211.31	данные отсутствуют	данные отсутствуют
14	648102.23	2518206.45	данные отсутствуют	данные отсутствуют

Государственный регистратор	ФГИС ЕГРН
полное наименование должности	инициалы, фамилия
	М.П.

Выписка из Единого государственного реестра недвижимости об объекте недвижимости  
**Сведения о частях земельного участка**

Земельный участок			
(вид объекта недвижимости)			
Лист №	Раздела <b>4.2</b>	Всего листов раздела <b>4.2</b> : _____	Всего листов выписки: _____
<b>04.02.2020 № 99/2020/311324523</b>			
Кадастровый номер:		<b>29:16:201004:650</b>	
Сведения о характерных точках границы части (частей) земельного участка			
Учетный номер части: 1			
Система координат: МСК-29 зона 2			
Зона №			
Номер точки	Координаты, м		Средняя квадратическая погрешность определения координат характерных точек границы части земельного участка, м
	X	Y	
1	2	3	5
15	648102.72	2518191.64	данные отсутствуют
15	648102.72	2518191.64	данные отсутствуют
16	648119.75	2518197.04	данные отсутствуют
17	648118.55	2518197	данные отсутствуют
18	648118.18	2518208.24	данные отсутствуют
19	648118.13	2518211.31	данные отсутствуют
20	648102.23	2518206.45	данные отсутствуют

Государственный регистратор	ФГИС ЕГРН
полное наименование должности	инициалы, фамилия
	подпись
	М.П.



Выписка из Единого государственного реестра недвижимости об объекте недвижимости  
**Сведения о частях земельного участка**

<b>Земельный участок</b>		
(вид объекта недвижимости)		
Лист № <u>    </u> Раздела <b>4.2</b>	Всего листов раздела <b>4.2</b> : <u>    </u>	Всего листов выписки: <u>    </u>
<b>04.02.2020 № 99/2020/311324523</b>		
Кадастровый номер:		<b>29:16:201004:650</b>

Сведения о характерных точках границы части (частей) земельного участка

Учетный номер части: 1

Система координат: МСК-29 зона 2  
 Зона №

Номер точки	Координаты, м		Описание закрепления на местности	Средняя квадратическая погрешность определения координат характерных точек границы части земельного участка, м
	X	Y		
1	2	3	4	5
9	648102.72	2518191.64	данные отсутствуют	данные отсутствуют
9	648102.72	2518191.64	данные отсутствуют	данные отсутствуют
10	648119.75	2518197.04	данные отсутствуют	данные отсутствуют
11	648118.55	2518197	данные отсутствуют	данные отсутствуют
12	648118.18	2518208.24	данные отсутствуют	данные отсутствуют
13	648118.13	2518211.31	данные отсутствуют	данные отсутствуют
14	648102.23	2518206.45	данные отсутствуют	данные отсутствуют

Государственный регистратор	ФГИС ЕГРН
полное наименование должности	инициалы, фамилия

М.П.

Выписка из Единого государственного реестра недвижимости об объекте недвижимости  
**Сведения о характеристиках объекта недвижимости**

На основании запроса от 04.02.2020 г., поступившего на рассмотрение 04.02.2020 г., сообщаем, что согласно записям Единого государственного реестра недвижимости:

<b>Земельный участок</b>	
(вид объекта недвижимости)	
Лист № ____ Раздела 1	Всего листов раздела 1: ____
Всего листов выписки: ____	
<b>04.02.2020 № 99/2020/311324318</b>	
Кадастровый номер: <b>29:16:201801:317</b>	
Номер кадастрового квартала:	29:16:201801
Дата присвоения кадастрового номера:	21.08.2014
Ранее присвоенный государственный учетный номер:	данные отсутствуют
Адрес:	установлено относительно ориентира, расположенного за пределами участка. Почтовый адрес ориентира: Архангельская область, Приморский район, МО "Заостровское", в районе деревни Борисовская
Площадь:	6699 +/- 71 кв. м
Кадастровая стоимость, руб.:	3215.52
Кадастровые номера расположенных в пределах земельного участка объектов недвижимости:	данные отсутствуют
Кадастровые номера объектов недвижимости, из которых образован объект недвижимости:	29:16:000000:35
Кадастровые номера образованных объектов недвижимости:	29:16:201801:523, 29:16:201801:522
Сведения о включении объекта недвижимости в состав предприятия как имущественного комплекса:	
Государственный регистратор	ФГИС ЕГРН
полное наименование должности	подпись
	инициалы, фамилия

М.П.

Выписка из Единого государственного реестра недвижимости об объекте недвижимости  
**Сведения о характеристиках объекта недвижимости**

Земельный участок		
(вид объекта недвижимости)		
Лист № _____	Раздела I: _____	Всего листов раздела I: _____
04.02.2020 № 99/2020/311324318		Всего листов выписки: _____
Кадастровый номер: _____		29:16:201801:317
Категория земель:	Земли сельскохозяйственного назначения	
Виды разрешенного использования:	Для сельскохозяйственного производства	
Сведения о кадастровом инженере:	Пагракеева Мария Сергеевна №29-11-97	
Сведения о лесах, водных объектах и об иных природных объектах, расположенных в пределах земельного участка:	данные отсутствуют	
Сведения о том, что земельный участок полностью или частично расположен в границах зоны с особыми условиями использования территории или территории объекта культурного наследия	данные отсутствуют	
Сведения о том, что земельный участок расположен в границах особой экономической зоны, территории опережающего социально-экономического развития, зоны территориального развития в Российской Федерации, игорной зоны:	данные отсутствуют	
Сведения о том, что земельный участок расположен в границах особо охраняемой природной территории, охотничьих угодий, лесничеств, лесопарков:	данные отсутствуют	
Сведения о результатах проведения государственного земельного надзора:	данные отсутствуют	
Сведения о расположении земельного участка в границах территории, в отношении которой утвержден проект межевания территории:	данные отсутствуют	
Государственный регистратор	ФГИС ЕГРН	
полное наименование должности	подпись	инициалы, фамилия

М.П.

Выписка из Единого государственного реестра недвижимости об объекте недвижимости  
**Сведения о характеристиках объекта недвижимости**

<b>Земельный участок</b>	
(вид объекта недвижимости)	
Лист № <u>    </u> Раздела <u>  1  </u>	Всего листов раздела <u>  1  </u> Всего разделов: <u>    </u> Всего листов выписки: <u>    </u>
<b>04.02.2020 № 99/2020/311324318</b>	
Кадастровый номер: <b>29:16:201801:317</b>	

Условный номер земельного участка:	данные отсутствуют
Сведения о принятии акта и (или) заключения договора, предусматривающих предоставление в соответствии с земельным законодательством исполнительным органом государственной власти или органом местного самоуправления находящегося в государственной или муниципальной собственности земельного участка для строительства наемного дома социального использования или наемного дома коммерческого использования:	данные отсутствуют
Сведения о том, что земельный участок или земельные участки образованы на основании решения об изъятии земельного участка и (или) расположенного на нем объекта недвижимости для государственных или муниципальных нужд:	данные отсутствуют
Сведения о том, что земельный участок образован из земель или земельного участка, государственная собственность на которые не разграничена:	данные отсутствуют
Сведения о наличии земельного спора о местоположении границ земельных участков:	данные отсутствуют
Статус записи об объекте недвижимости:	Сведения об объекте недвижимости имеют статус "актуальные"
Особые отметки:	Сведения о видах разрешенного использования имеют статус «Актуальные незасвидетельствованные». Право (ограничение права, обременение объекта недвижимости) зарегистрировано на данный объект недвижимости с видами разрешенного использования отсутствует. Сведения необходимые для заполнения раздела 3.1 отсутствуют. Сведения необходимые для заполнения раздела 4 отсутствуют.
Получатель выписки:	Рознер Лидия Юрьевна

Государственный регистратор	ФГИС ЕГРН
полное наименование должности	подпись инициалы, фамилия

М.П.


Выписка из Единого государственного реестра недвижимости об объекте недвижимости  
**Сведения о зарегистрированных правах**

Земельный участок		
(вид объекта недвижимости)		
Лист № <u>    </u> Раздела <u>2</u>	Всего листов раздела <u>2</u> :	Всего листов выписки: <u>    </u>
<b>04.02.2020 № 99/2020/311324318</b>		
Кадастровый номер:		<b>29:16:201801:317</b>
1.	Правообладатель (правообладатели):	1.1.   Тархов Иван Сергеевич
2.	Вид, номер и дата государственной регистрации права:	2.1.   Собственность, № 29-29-01/105/2014-457 от 01.09.2014
3.	Ограничение прав и обременение объекта недвижимости:	не зарегистрировано
4.	Договоры участия в долевом строительстве:	данные отсутствуют
5.	Заявленные в судебном порядке права требования:	данные отсутствуют
6.	Сведения о возращении в отношении зарегистрированного права:	данные отсутствуют
7.	Сведения о наличии решения об изъятии объекта недвижимости для государственных и муниципальных нужд:	данные отсутствуют
8.	Сведения о невозможности государственной регистрации без личного участия правообладателя или его законного представителя:	
9.	Провоприязания и сведения о наличии поступивших, но не рассмотренных заявлений о проведении государственной регистрации права (перехода, прекращения права), ограничения права или обременения объекта недвижимости, сделки в отношении объекта недвижимости:	данные отсутствуют
10.	Сведения об осуществлении государственной регистрации сделки, права, ограничения права без необходимого в силу закона согласия третьего лица, органа:	данные отсутствуют
11.	Сведения о невозможности государственной регистрации перехода, прекращения, ограничения права на земельный участок из земель сельскохозяйственного назначения:	

Государственный регистратор	ФГИС ЕГРН
полное наименование должности	инициалы, фамилия
М.П.	

Выписка из Единого государственного реестра недвижимости об объекте недвижимости  
**Описание местоположения земельного участка**

<b>Земельный участок</b>	
(вид объекта недвижимости)	
Лист № <u>    </u> Раздела <u>3</u>	Всего листов раздела <u>3</u> : <u>    </u> Всего разделов: <u>    </u> Всего листов выписки: <u>    </u>
<b>04.02.2020 № 99/2020/311324318</b>	
Кадастровый номер: <b>29:16:201801:317</b>	

План (чертеж, схема) земельного участка	
	
Масштаб 1: данные отсутствуют	Условные обозначения:

Государственный регистратор	ФГИС ЕГРН
полное наименование должности	инициалы, фамилия

М.П.

Выписка из Единого государственного реестра недвижимости об объекте недвижимости  
**Описание местоположения земельного участка**

<b>Земельный участок</b>	
(вид объекта недвижимости)	
Лист № <u>    </u> Раздела <b>3.2</b>	Всего листов раздела <b>3.2</b> : <u>    </u>
Всего листов выписки: <u>    </u>	
<b>04.02.2020 № 99/2020/311324318</b>	
Кадастровый номер: <b>29:16:201801:317</b>	

Сведения о характерных точках границы земельного участка			
Система координат			
Зона №			
Номер точки	Координаты		Средняя квадратическая погрешность определения координат характерных точек границ земельного участка, м
	X	Y	
1	2	3	5
1	648139.5	2518281.65	данные отсутствуют
2	648162.41	2518285.42	данные отсутствуют
3	648157.37	2518601.07	данные отсутствуют
4	648137.83	2518595.78	данные отсутствуют

Государственный регистратор	ФГИС ЕГРН
полное наименование должности	инициалы, фамилия

М.П.

подпись

Выписка из Единого государственного реестра недвижимости об объекте недвижимости  
**Сведения о характеристиках объекта недвижимости**

На основании запроса от 04.02.2020 г., поступившего на рассмотрение 04.02.2020 г., сообщаем, что согласно записям Единого государственного реестра недвижимости:

<b>Земельный участок</b>		
(вид объекта недвижимости)		
Лист № ____ Раздела 1	Всего листов раздела 1: ____	Всего листов выписки: ____
<b>04.02.2020 № 99/2020/311324011</b>		
Кадастровый номер:		<b>29:16:201801:118</b>

Номер кадастрового квартала:	29:16:201801
Дата присвоения кадастрового номера:	08.06.2011
Ранее присвоенный государственный учетный номер:	данные отсутствуют
Адрес:	Архангельская область, Приморский район, центральная часть Приморского кадастрового района
Площадь:	59877 +/- 358 кв. м
Кадастровая стоимость, руб.:	7185.24
Кадастровые номера расположенных в пределах земельного участка объектов недвижимости:	данные отсутствуют
Кадастровые номера объектов недвижимости, из которых образован объект недвижимости:	29:16:000000:26, 29:16:201801:3
Кадастровые номера образованных объектов недвижимости:	данные отсутствуют
Сведения о включении объекта недвижимости в состав предприятия как имущественного комплекса:	

Государственный регистратор	ФГИС ЕГРН
полное наименование должности	подпись
	инициалы, фамилия

М.П.



Выписка из Единого государственного реестра недвижимости об объекте недвижимости  
**Сведения о характеристиках объекта недвижимости**

(вид объекта недвижимости)	
Лист № _____	Всего листов раздела 1: _____
Всего листов выписки: _____	
<b>04.02.2020 № 99/2020/311324011</b>	
Кадастровый номер: <b>29:16:201801:118</b>	

Категория земель:	Земли промышленности, энергетики, транспорта, связи, радиовещания, телевидения, информатики, земли для обеспечения космической деятельности, земли обороны, безопасности и земли иного специального назначения
Виды разрешенного использования:	Для эксплуатации автомобильной дороги
Сведения о кадастровом инженере:	Чурбанов Андрей Игоревич №29-11-82
Сведения о лесах, водных объектах и об иных природных объектах, расположенных в пределах земельного участка:	данные отсутствуют
Сведения о том, что земельный участок полностью или частично расположен в границах зоны с особыми условиями использования территории или территории объекта культурного наследия	данные отсутствуют
Сведения о том, что земельный участок расположен в границах особой экономической зоны, территории опережающего социально-экономического развития, зоны территориального развития в Российской Федерации, игорной зоны:	данные отсутствуют
Сведения о том, что земельный участок расположен в границах особо охраняемой природной территории, охотничьих угодий, лесничеств, лесопарков:	данные отсутствуют
Сведения о результатах проведения государственного земельного надзора:	данные отсутствуют
Сведения о расположении земельного участка в границах территории, в отношении которой утвержден проект межевания территории:	данные отсутствуют

Государственный регистратор	ФГИС ЕГРН
полное наименование должности	подпись
	инициалы, фамилия

М.П.

Выписка из Единого государственного реестра недвижимости об объекте недвижимости  
**Сведения о характеристиках объекта недвижимости**

<b>Земельный участок</b>		
(вид объекта недвижимости)		
Лист № <u>    </u> Раздела <u>1</u>	Всего листов раздела <u>1</u> :	Всего листов выписки: <u>    </u>
<b>04.02.2020 № 99/2020/311324011</b>		
Кадастровый номер:		<b>29:16:201801:118</b>

Условный номер земельного участка:	данные отсутствуют
Сведения о принятии акта и (или) заключения договора, предусматривающих предоставление в соответствии с земельным законодательством исполнительным органом государственной власти или органом местного самоуправления находящегося в государственной или муниципальной собственности земельного участка для строительства наемного дома социального использования или наемного дома коммерческого использования:	данные отсутствуют
Сведения о том, что земельный участок или земельные участки образованы на основании решения об изъятии земельного участка и (или) расположенного на нем объекта недвижимости для государственных или муниципальных нужд:	данные отсутствуют
Сведения о том, что земельный участок образован из земель или земельного участка, государственная собственность на которые не разграничена:	данные отсутствуют
Сведения о наличии земельного спора о местоположении границ земельных участков:	данные отсутствуют
Статус записи об объекте недвижимости:	Сведения об объекте недвижимости имеют статус "актуальные"
Особые отметки:	Посредством данного земельного участка обеспечен доступ к земельному участку (земельным участкам) с кадастровым номером (кадастровыми номерами) 29:16:201801:212. Сведения о видах разрешенного использования имеют статус «Актуальные незасвидетельствованные». Право (ограничение права, обременение объекта недвижимости) зарегистрировано на данный объект недвижимости с видами разрешенного использования раздела 3.1 отсутствуют. Сведения необходимые для заполнения раздела 3.1 отсутствуют.
Получатель выписки:	Рознер Лидия Юрьевна

Государственный регистратор	ФГИС ЕГРН
полное наименование должности	подпись
	инициалы, фамилия

М.П.


Выписка из Единого государственного реестра недвижимости об объекте недвижимости  
**Сведения о зарегистрированных правах**

Земельный участок		
(вид объекта недвижимости)		
Лист № <u>    </u> Раздела <u>2</u>	Всего листов раздела <u>2</u> : _____	Всего листов выписки: _____
<b>04.02.2020 № 99/2020/311324011</b>		
Кадастровый номер: <b>29:16:201801:118</b>		
1. Правообладатель (правообладатели):	1.1. Архангельская область	
2. Вид, номер и дата государственной регистрации права:	2.1. Собственность, № 29-29-01/019/2012-218 от 21.02.2012	
3. Ограничение прав и обременение объекта недвижимости:	не зарегистрировано	
1. Правообладатель (правообладатели):	1.2. Государственное казенное учреждение Архангельской области "Дорожное агентство "Архангельскавтодор", ИНН: 2900000511	
2. Вид, номер и дата государственной регистрации права:	2.2. Постоянное (бессрочное) пользование, № 29-29-01/019/2012-219 от 21.02.2012	
3. Ограничение прав и обременение объекта недвижимости:	не зарегистрировано	
4. Договоры участия в долевом строительстве:	данные отсутствуют	
5. Заявленные в судебном порядке права требования:	данные отсутствуют	
6. Сведения о возражении в отношении зарегистрированного права:	данные отсутствуют	
7. Сведения о наличии решения об изъятии объекта недвижимости для государственных и муниципальных нужд:	данные отсутствуют	
8. Сведения о невозможности государственной регистрации без личного участия правообладателя или его законного представителя:		
9. Приоритизация и сведения о наличии поступивших, но не рассмотренных заявлений о проведении государственной регистрации права (перехода, прекращения права), ограничения права или обременения объекта недвижимости, сделки в отношении объекта недвижимости:	-- -- --	
10. Сведения об осуществлении государственной регистрации сделки, права, ограничения права без необходимого в силу закона согласия третьего лица, органа:	данные отсутствуют	
11. Сведения о невозможности государственной регистрации перехода, прекращения, ограничения права на земельный участок из земель сельскохозяйственного назначения:		

Государственный регистратор	ФГИС ЕГРН
полное наименование должности	инициалы, фамилия
М.П.	

Выписка из Единого государственного реестра недвижимости об объекте недвижимости  
**Описание местоположения земельного участка**

<b>Земельный участок</b>	
(вид объекта недвижимости)	
Лист № <u>    </u> Раздела <u>3</u>	Всего листов раздела <u>3</u> : <u>    </u>
Всего листов выписки: <u>    </u>	
<b>04.02.2020 № 99/2020/311324011</b>	
Кадастровый номер: <b>29:16:201801:118</b>	


План (чертеж, схема) земельного участка	
	
Масштаб 1: данные отсутствуют	Условные обозначения:

Государственный регистратор	ФГИС ЕГРН
полное наименование должности	инициалы, фамилия

М.П.

Выписка из Единого государственного реестра недвижимости об объекте недвижимости  
**Описание местоположения земельного участка**

<b>Земельный участок</b>			
(вид объекта недвижимости)			
Лист № <u>    </u> Раздела <u>3</u>	Всего листов раздела <u>3</u> :	Всего разделов: <u>    </u>	Всего листов выписки: <u>    </u>
<b>04.02.2020 № 99/2020/311324011</b>			
Кадастровый номер:		<b>29:16:201801:118</b>	

План (чертеж, схема) земельного участка			
Масштаб 1 : данные отсутствуют			

Государственный регистратор	ФГИС ЕГРН
полное наименование должности	инициалы, фамилия

М.П.

Выписка из Единого государственного реестра недвижимости об объекте недвижимости  
**Описание местоположения земельного участка**

(вид объекта недвижимости)		
Лист № <u>3.2</u>	Раздела <u>3.2</u>	Всего листов раздела <u>3.2</u> : _____
04.02.2020 № 99/2020/311324011		Всего листов выписки: _____
Кадастровый номер:		<b>29:16:201801:118</b>

Сведения о характерных точках границы земельного участка			
Система координат			
Зона №			
Номер точки	Координаты		Средняя квадратическая погрешность определения координат характерных точек границ земельного участка, м
	X	Y	
1	2	3	5
1	648169.11	2518606.97	данные отсутствуют
2	648168.77	2518629.61	данные отсутствуют
3	647997.71	2518585.37	данные отсутствуют
4	647933.84	2518571.91	данные отсутствуют
5	647836.24	2518553.82	данные отсутствуют
6	647561.34	2518503.16	данные отсутствуют
7	647451.63	2518481.86	данные отсутствуют
8	647243.81	2518443.05	данные отсутствуют
9	647200.97	2518436.77	данные отсутствуют
10	647170.84	2518433.98	данные отсутствуют
11	647136.62	2518432.43	данные отсутствуют
12	646962.05	2518426.78	данные отсутствуют
13	646835.37	2518423.04	данные отсутствуют
14	646687.52	2518416.12	данные отсутствуют
15	646591.73	2518408.33	данные отсутствуют

Государственный регистратор	ФГИС ЕГРН
полное наименование должности	инициалы, фамилия
	подпись
	М.П.

Выписка из Единого государственного реестра недвижимости об объекте недвижимости  
**Описание местоположения земельного участка**

<b>Земельный участок</b>		
(вид объекта недвижимости)		
Лист № <u>    </u> Раздела <u>3.2</u>	Всего листов раздела <u>3.2</u> : <u>    </u>	Всего листов выписки: <u>    </u>
<b>04.02.2020№ 99/2020/311324011</b>		
Кадастровый номер: <b>29:16:201801:118</b>		

Сведения о характерных точках границы земельного участка			
Система координат			
Зона №			
Номер точки	Координаты		Средняя квадратическая погрешность определения координат характерных точек границ земельного участка, м
	X	Y	
1	2	3	5
16	646083.55	2518369.51	данные отсутствуют
17	646067.27	2518371.14	данные отсутствуют
18	645920.97	2518402.36	данные отсутствуют
19	645651.49	2518457.98	данные отсутствуют
20	645569.91	2518473.35	данные отсутствуют
21	645568.02	2518475.24	данные отсутствуют
22	645566.51	2518477.92	данные отсутствуют
23	645566.73	2518488.85	данные отсутствуют
24	645568.76	2518546.18	данные отсутствуют
25	645568.1	2518560.84	данные отсутствуют
26	645562.38	2518576.48	данные отсутствуют
27	645552.75	2518587.5	данные отсутствуют
28	645538.02	2518599.34	данные отсутствуют
29	645457.66	2518648.91	данные отсутствуют
30	645441.38	2518660.65	данные отсутствуют

Государственный регистратор	ФГИС ЕГРН
полное наименование должности	инициалы, фамилия
	подпись

М.П.

Выписка из Единого государственного реестра недвижимости об объекте недвижимости  
**Описание местоположения земельного участка**

<b>Земельный участок</b>			
(вид объекта недвижимости)			
Лист №	Раздела <b>3.2</b>	Всего листов раздела <b>3.2</b> :	Всего листов выписки: _____
<b>04.02.2020 № 99/2020/311324011</b>		<b>29:16:201801:118</b>	
Кадастровый номер:			

Сведения о характерных точках границы земельного участка				
Система координат				
Зона №				
Номер точки	Координаты		Описание закрепления на местности	Средняя квадратическая погрешность определения координат характерных точек границ земельного участка, м
	X	Y		
1	2	3	4	5
31	645435.37	2518667.36	данные отсутствуют	данные отсутствуют
32	645431.26	2518674.36	данные отсутствуют	данные отсутствуют
33	645430.16	2518679.82	данные отсутствуют	данные отсутствуют
34	645430.9	2518687	данные отсутствуют	данные отсутствуют
35	645444.67	2518722.97	данные отсутствуют	данные отсутствуют
36	645453.41	2518748.93	данные отсутствуют	данные отсутствуют
37	645459.06	2518767.39	данные отсутствуют	данные отсутствуют
38	645458.08	2518778.97	данные отсутствуют	данные отсутствуют
39	645457.21	2518781.84	данные отсутствуют	данные отсутствуют
40	645455.65	2518782.44	данные отсутствуют	данные отсутствуют
41	645456.51	2518784.6	данные отсутствуют	данные отсутствуют
42	645455.36	2518789.1	данные отсутствуют	данные отсутствуют
43	645452.04	2518790.41	данные отсутствуют	данные отсутствуют
44	645453.88	2518794.93	данные отсутствуют	данные отсутствуют
45	645450.11	2518808.72	данные отсутствуют	данные отсутствуют

Государственный регистратор	ФГИС ЕГРН
полное наименование должности	инициалы, фамилия
	подпись

М.П.



Выписка из Единого государственного реестра недвижимости об объекте недвижимости  
**Описание местоположения земельного участка**

<b>Земельный участок</b>			
(вид объекта недвижимости)			
Лист №	Раздела <b>3.2</b>	Всего листов раздела <b>3.2</b> :	Всего листов выписки: _____
<b>04.02.2020 № 99/2020/311324011</b>		<b>29:16:201801:118</b>	
Кадастровый номер:			

Сведения о характерных точках границы земельного участка				
Система координат				
Зона №				
Номер точки	Координаты		Описание закрепления на местности	Средняя квадратическая погрешность определения координат характерных точек границ земельного участка, м
	X	Y		
1	2	3	4	5
46	645440.64	2518843.93	данные отсутствуют	данные отсутствуют
47	645433.97	2518860.83	данные отсутствуют	данные отсутствуют
48	645425.78	2518873.94	данные отсутствуют	данные отсутствуют
49	645415.44	2518886.23	данные отсутствуют	данные отсутствуют
50	645400.8	2518899.41	данные отсутствуют	данные отсутствуют
51	645335.56	2518947.8	данные отсутствуют	данные отсутствуют
52	645329.69	2518952.15	данные отсутствуют	данные отсутствуют
53	645321.72	2518944.74	данные отсутствуют	данные отсутствуют
54	645391.99	2518892.34	данные отсутствуют	данные отсутствуют
55	645412.76	2518872.68	данные отсутствуют	данные отсутствуют
56	645420.44	2518861.7	данные отсутствуют	данные отсутствуют
57	645426.07	2518850.71	данные отсутствуют	данные отсутствуют
58	645429.51	2518840.97	данные отсутствуют	данные отсутствуют
59	645445.98	2518780.24	данные отсутствуют	данные отсутствуют
60	645447.16	2518770.51	данные отсутствуют	данные отсутствуют

Государственный регистратор	ФГИС ЕГРН
полное наименование должности	инициалы, фамилия
	подпись

М.П.

Выписка из Единого государственного реестра недвижимости об объекте недвижимости  
**Описание местоположения земельного участка**

<b>Земельный участок</b>		
(вид объекта недвижимости)		
Лист № <u>3.2</u> Раздела <u>3.2</u>	Всего листов раздела <u>3.2</u> : _____	Всего листов выписки: _____
<b>04.02.2020№ 99/2020/311324011</b>		
Кадастровый номер: <b>29:16:201801:118</b>		

Сведения о характерных точках границы земельного участка			Средняя квадратическая погрешность определения координат характерных точек границ земельного участка, м	
Номер точки	Координаты			
	X	Y	Описание закрепления на местности	
1	2	3	4	5
61	645446.67	2518763.97	данные отсутствуют	данные отсутствуют
62	645443.82	2518754.24	данные отсутствуют	данные отсутствуют
63	645420.59	2518688.61	данные отсутствуют	данные отсутствуют
64	645419.81	2518677.51	данные отсутствуют	данные отсутствуют
65	645422.81	2518666.55	данные отсутствуют	данные отсутствуют
66	645429.4	2518658.12	данные отсутствуют	данные отсутствуют
67	645439.34	2518648.68	данные отсутствуют	данные отсутствуют
68	645468.25	2518628.86	данные отсутствуют	данные отсутствуют
69	645522.42	2518595.98	данные отсутствуют	данные отсутствуют
70	645518.58	2518585.38	данные отсутствуют	данные отсутствуют
71	645525.44	2518581.28	данные отсутствуют	данные отсутствуют
72	645537.77	2518571.32	данные отсутствуют	данные отсутствуют
73	645543.26	2518565.17	данные отсутствуют	данные отсутствуют
74	645546.25	2518557.23	данные отсутствуют	данные отсутствуют
75	645546.77	2518546.12	данные отсутствуют	данные отсутствуют

Государственный регистратор	ФГИС ЕГРН
полное наименование должности	инициалы, фамилия
	подпись

М.П.

Выписка из Единого государственного реестра недвижимости об объекте недвижимости  
**Описание местоположения земельного участка**

<b>Земельный участок</b>			
(вид объекта недвижимости)			
Лист №	Раздела <b>3.2</b>	Всего листов раздела <b>3.2</b> :	Всего листов выписки: _____
<b>04.02.2020 № 99/2020/311324011</b>		<b>29:16:201801:118</b>	
Кадастровый номер:			

Сведения о характерных точках границы земельного участка				
Система координат				
Зона №				
Номер точки	Координаты		Описание закрепления на местности	Средняя квадратическая погрешность определения координат характерных точек границ земельного участка, м
	X	Y		
1	2	3	4	5
76	645544.24	2518507.05	данные отсутствуют	данные отсутствуют
77	645543.41	2518472.16	данные отсутствуют	данные отсутствуют
78	645554.81	2518460.05	данные отсутствуют	данные отсутствуют
79	645559.21	2518455.24	данные отсутствуют	данные отсутствуют
80	645568.13	2518450.91	данные отсутствуют	данные отсутствуют
81	645593.53	2518446.84	данные отсутствуют	данные отсутствуют
82	645647.39	2518436.36	данные отсутствуют	данные отсутствуют
83	645916.28	2518380.85	данные отсутствуют	данные отсутствуют
84	646064.54	2518349.3	данные отсутствуют	данные отсутствуют
85	646081.81	2518347.58	данные отсутствуют	данные отсутствуют
86	646100.3	2518347.24	данные отсутствуют	данные отсутствуют
87	646593.5	2518386.4	данные отсутствуют	данные отсутствуют
88	646688.88	2518394.17	данные отсутствуют	данные отсутствуют
89	646836.15	2518401.06	данные отсутствуют	данные отсутствуют
90	646962.75	2518404.79	данные отсутствуют	данные отсутствуют

Государственный регистратор	ФГИС ЕГРН
полное наименование должности	инициалы, фамилия

М.П.

Выписка из Единого государственного реестра недвижимости об объекте недвижимости  
**Описание местоположения земельного участка**

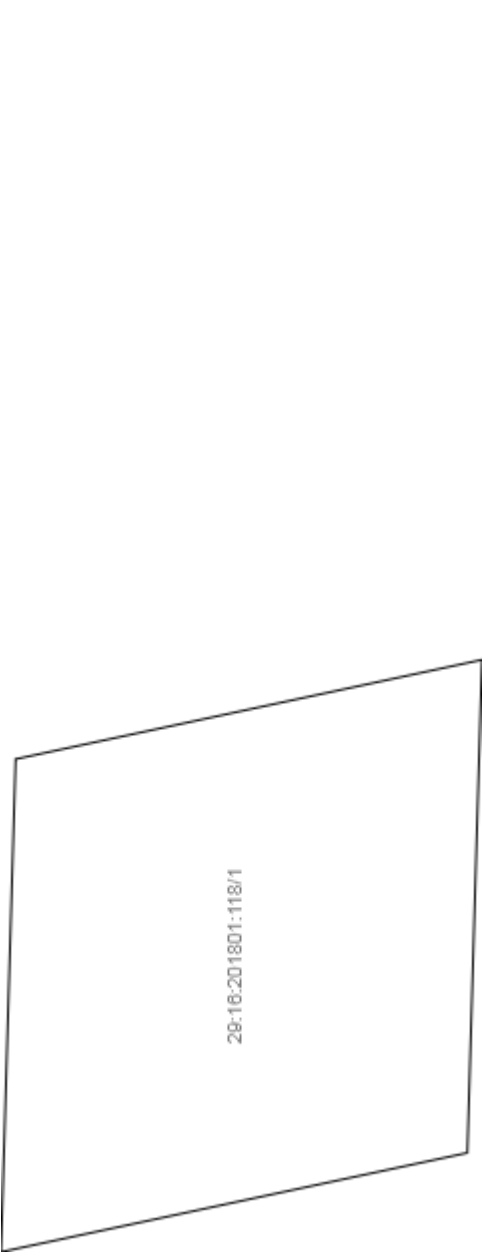
<b>Земельный участок</b>			
(вид объекта недвижимости)			
Лист №	Раздела <b>3.2</b>	Всего листов раздела <b>3.2</b> :	Всего листов выписки: _____
<b>04.02.2020 № 99/2020/311324011</b>		<b>29:16:201801:118</b>	
Кадастровый номер:			

Сведения о характерных точках границы земельного участка				
Система координат				
Зона №				
Номер точки	Координаты		Описание закрепления на местности	Средняя квадратическая погрешность определения координат характерных точек границ земельного участка, м
	X	Y		
1	2	3	4	5
91	647108.28	2518408.83	данные отсутствуют	данные отсутствуют
92	647108.23	2518420.28	данные отсутствуют	данные отсутствуют
93	647147.6	2518420.78	данные отсутствуют	данные отсутствуют
94	647167.23	2518422.29	данные отсутствуют	данные отсутствуют
95	647188.25	2518424.24	данные отсутствуют	данные отсутствуют
96	647245.61	2518432.44	данные отсутствуют	данные отсутствуют
97	647397.16	2518460.76	данные отсутствуют	данные отсутствуют
98	647563.54	2518492.42	данные отсутствуют	данные отсутствуют
99	647616.22	2518502.72	данные отсутствуют	данные отсутствуют
100	647718.19	2518520.5	данные отсутствуют	данные отсутствуют
101	647720.37	2518510.07	данные отсутствуют	данные отсутствуют
102	647840.15	2518532.17	данные отсутствуют	данные отсутствуют
103	647938.3	2518550.36	данные отсутствуют	данные отсутствуют
104	648002.95	2518564	данные отсутствуют	данные отсутствуют

Государственный регистратор	ФГИС ЕГРН
полное наименование должности	инициалы, фамилия
	подпись
	М.П.

Выписка из Единого государственного реестра недвижимости об объекте недвижимости  
**Сведения о частях земельного участка**

<b>Земельный участок</b>	
(вид объекта недвижимости)	
Лист № <u>4</u> Раздела <u>4</u>	Всего листов раздела <u>4</u> : _____ Всего листов выписки: _____
<b>04.02.2020 № 99/2020/311324011</b>	
Кадастровый номер: <b>29:16:201801:118</b>	

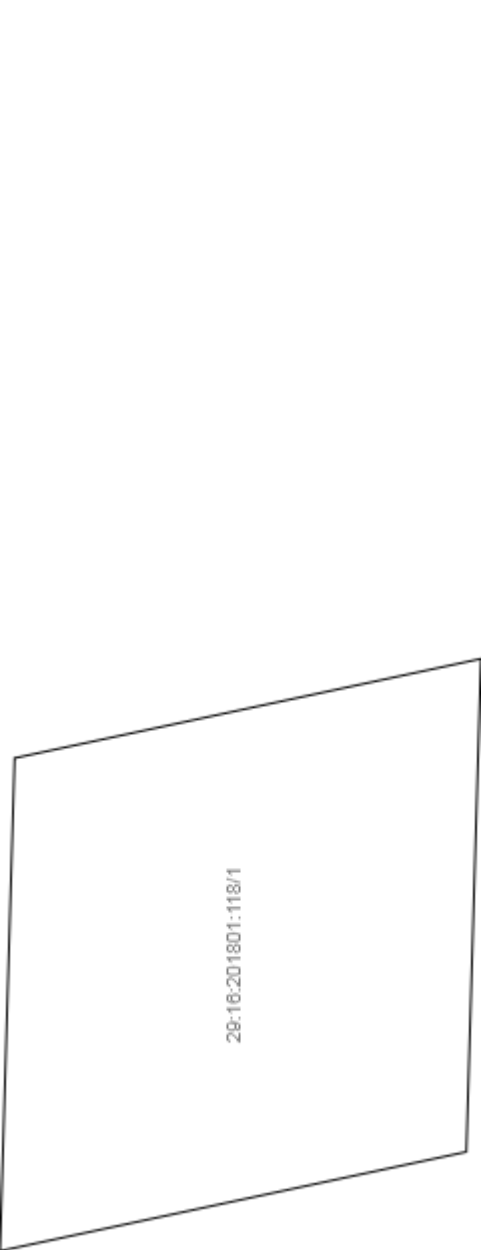
План (чертеж, схема) части земельного участка	Учетный номер части: <b>29:16:201801:118/1</b>
	
Масштаб 1: данные отсутствуют	Условные обозначения:

Государственный регистратор	ФГИС ЕГРН
полное наименование должности	инициалы, фамилия

М.П.

Выписка из Единого государственного реестра недвижимости об объекте недвижимости  
**Сведения о частях земельного участка**

<b>Земельный участок</b>		
(вид объекта недвижимости)		
Лист № <u>    </u> Раздела <u>4</u>	Всего листов раздела <u>4</u> :	Всего листов выписки: <u>    </u>
<b>04.02.2020 № 99/2020/311324011</b>		
Кадастровый номер: <b>29:16:201801:118</b>		

План (чертеж, схема) части земельного участка	Учетный номер части: <b>29:16:201801:118/1</b>
	
Масштаб 1: данные отсутствуют	Условные обозначения:

Государственный регистратор	ФГИС ЕГРН
полное наименование должности	инициалы, фамилия

М.П.

Выписка из Единого государственного реестра недвижимости об объекте недвижимости  
**Сведения о частях земельного участка**

<b>Земельный участок</b>		
(вид объекта недвижимости)		
Лист № <u>    </u> Раздела <u>4</u>	Всего листов раздела <u>4</u> :	Всего листов выписки: <u>    </u>
<b>04.02.2020 № 99/2020/311324011</b>		
Кадастровый номер: <b>29:16:201801:118</b>		

План (чертеж, схема) части земельного участка	Учетный номер части: <b>29:16:201801:118/2</b>
№01:118/2	
Масштаб 1: данные отсутствуют	Условные обозначения:

Государственный регистратор	ФГИС ЕГРН
полное наименование должности	подпись инициалы, фамилия

М.П.

Выписка из Единого государственного реестра недвижимости об объекте недвижимости  
**Сведения о частях земельного участка**

<b>Земельный участок</b>		
(вид объекта недвижимости)		
Лист № <u>    </u> Раздела <u>4</u>	Всего листов раздела <u>4</u> : _____	Всего листов выписки: _____
<b>04.02.2020 № 99/2020/311324011</b>		
Кадастровый номер: <b>29:16:201801:118</b>		

План (чертеж, схема) части земельного участка	Учетный номер части: <b>29:16:201801:118/2</b>
№01:118/2	
Масштаб 1: данные отсутствуют	Условные обозначения:

Государственный регистратор	ФГИС ЕГРН
полное наименование должности	подпись
	инициалы, фамилия

М.П.



Выписка из Единого государственного реестра недвижимости об объекте недвижимости  
Сведения о частях земельного участка

Земельный участок	
(вид объекта недвижимости)	
Лист № <u>4.1</u> Раздела <u>4.1</u>	Всего листов раздела <u>4.1</u> : _____
Всего листов выписки: _____	
<b>04.02.2020 № 99/2020/311324011</b>	
Кадастровый номер: <b>29:16:201801:118</b>	

Учетный номер части	Площадь (м <sup>2</sup> )	Содержание ограничения в использовании или ограничения права на объект недвижимости или обременения объекта недвижимости
1	2	3
1	479	Ограничения прав на земельный участок, предусмотренные статьями 56, 56.1 Земельного кодекса Российской Федерации, Землеустроительное дело по описанию местоположения границ объекта землеустройства – зоны с особыми условиями использования территории &#x0d; «Охранная зона ВЛ-10кВ «Л 10-18-07» № б/н от 01.10.2012, срок действия: 29.06.2015
1	479	Ограничения прав на земельный участок, предусмотренные статьями 56, 56.1 Земельного кодекса Российской Федерации, 29.16.2.25, Землеустроительное дело по описанию местоположения границ объекта землеустройства – зоны с особыми условиями использования территории «Охранная зона ВЛ-10кВ «Л 10-18-07» № б/н от 01.10.2012
2	696	Ограничения прав на земельный участок, предусмотренные статьями 56, 56.1 Земельного кодекса Российской Федерации, Землеустроительное дело по описанию местоположения границ объекта землеустройства – зоны с особыми условиями использования территории &#x0d; "Охранная зона ВЛ-10кВ "Л10-18-15" № б/н от 21.09.2013, срок действия: 29.06.2015
2	696	Ограничения прав на земельный участок, предусмотренные статьями 56, 56.1 Земельного кодекса Российской Федерации, 29.16.2.38, Землеустроительное дело по описанию местоположения границ объекта землеустройства – зоны с особыми условиями использования территории "Охранная зона ВЛ-10кВ "Л10-18-15" № б/н от 21.09.2013

Государственный регистратор	ФГИС ЕГРН
полное наименование должности	подпись
	инициалы, фамилия

М.П.

Выписка из Единого государственного реестра недвижимости об объекте недвижимости  
**Сведения о частях земельного участка**

<b>Земельный участок</b>		
(вид объекта недвижимости)		
Лист № <u>    </u> Раздела <b>4.2</b>	Всего листов раздела <b>4.2</b> : <u>    </u>	Всего разделов: <u>    </u>
<b>04.02.2020 № 99/2020/311324011</b>		Всего листов выписки: <u>    </u>
Кадастровый номер: <b>29:16:201801:118</b>		

Сведения о характерных точках границы части (частей) земельного участка

Учетный номер части: 1

Система координат: Местная г. Рыбинск  
 Зона №

Номер точки	Координаты, м		Описание закрепления на местности	Средняя квадратическая погрешность определения координат характерных точек границы части земельного участка, м
	X	Y		
1	2	3	4	5
105	646044.36	2518376.03	данные отсутствуют	данные отсутствуют
105	646044.36	2518376.03	данные отсутствуют	данные отсутствуют
106	646023.01	2518380.58	данные отсутствуют	данные отсутствуют
107	646023.68	2518357.99	данные отсутствуют	данные отсутствуют
108	646045.03	2518353.45	данные отсутствуют	данные отсутствуют

Государственный регистратор	ФГИС ЕГРН
полное наименование должности	инициалы, фамилия

М.П.

Выписка из Единого государственного реестра недвижимости об объекте недвижимости  
**Сведения о частях земельного участка**

<b>Земельный участок</b>			
(вид объекта недвижимости)			
Лист №	Раздела <b>4.2</b>	Всего листов раздела <b>4.2</b> : _____	Всего разделов: _____
<b>04.02.2020 № 99/2020/311324011</b>		Всего листов выписки: _____	
Кадастровый номер:		<b>29:16:201801:118</b>	

Сведения о характерных точках границы части (частей) земельного участка

Учетный номер части: 1

Система координат: МСК-29 зона 2  
 Зона №

Номер точки	Координаты, м		Описание закрепления на местности	Средняя квадратическая погрешность определения координат характерных точек границы части земельного участка, м
	X	Y		
1	2	3	4	5
109	646044.36	2518376.03	данные отсутствуют	данные отсутствуют
109	646044.36	2518376.03	данные отсутствуют	данные отсутствуют
110	646045.03	2518353.45	данные отсутствуют	данные отсутствуют
111	646023.68	2518357.99	данные отсутствуют	данные отсутствуют
112	646023.01	2518380.58	данные отсутствуют	данные отсутствуют

Государственный регистратор	ФГИС ЕГРН
полное наименование должности	инициалы, фамилия

М.П.

Выписка из Единого государственного реестра недвижимости об объекте недвижимости  
**Сведения о частях земельного участка**

<b>Земельный участок</b>			
(вид объекта недвижимости)			
Лист №	Раздела <b>4.2</b>	Всего листов раздела <b>4.2</b> : _____	Всего листов выписки: _____
<b>04.02.2020 № 99/2020/311324011</b>			
Кадастровый номер:		<b>29:16:201801:118</b>	

Сведения о характерных точках границы части (частей) земельного участка

Учетный номер части: 2

Система координат: Местная г. Рыбинск  
 Зона №

Номер точки	Координаты, м		Описание закрепления на местности	Средняя квадратическая погрешность определения координат характерных точек границы части земельного участка, м
	X	Y		
1	2	3	4	5
99	647616.22	2518502.72	данные отсутствуют	данные отсутствуют
113	647597.99	2518499.16	данные отсутствуют	данные отсутствуют
113	647597.99	2518499.16	данные отсутствуют	данные отсутствуют
114	647618.68	2518503.15	данные отсутствуют	данные отсутствуют
115	647615.84	2518513.2	данные отсутствуют	данные отсутствуют
116	647595.1	2518509.38	данные отсутствуют	данные отсутствуют
117	646059.05	2518372.89	данные отсутствуют	данные отсутствуют
117	646059.05	2518372.89	данные отсутствуют	данные отсутствуют
118	646037.85	2518377.42	данные отсутствуют	данные отсутствуют
119	646038.59	2518354.82	данные отсутствуют	данные отсутствуют
120	646059.76	2518350.32	данные отсутствуют	данные отсутствуют

Государственный регистратор	ФГИС ЕГРН
полное наименование должности	инициалы, фамилия
М.П.	

Выписка из Единого государственного реестра недвижимости об объекте недвижимости  
**Сведения о частях земельного участка**

Земельный участок			
(вид объекта недвижимости)			
Лист №	Раздела <b>4.2</b>	Всего листов раздела <b>4.2</b> : _____	Всего листов выписки: _____
<b>04.02.2020 № 99/2020/311324011</b>			
Кадастровый номер:		<b>29:16:201801:118</b>	
Сведения о характерных точках границы части (частей) земельного участка			
Учетный номер части: 2			
Система координат: МСК-29 зона 2 Зона №			
Номер точки	Координаты, м		Средняя квадратическая погрешность определения координат характерных точек границы части земельного участка, м
	X	Y	
1	2	3	5
121	647597.99	2518499.16	данные отсутствуют
121	647597.99	2518499.16	данные отсутствуют
122	647595.1	2518509.38	данные отсутствуют
123	647615.84	2518513.2	данные отсутствуют
124	647618.68	2518503.15	данные отсутствуют
125	647616.22	2518502.72	0.5
126	646059.05	2518372.89	данные отсутствуют
126	646059.05	2518372.89	данные отсутствуют
127	646059.76	2518350.32	данные отсутствуют
128	646038.59	2518354.82	данные отсутствуют
129	646037.85	2518377.42	данные отсутствуют

Государственный регистратор	ФГИС ЕГРН
полное наименование должности	инициалы, фамилия
М.П.	

Выписка из Единого государственного реестра недвижимости об объекте недвижимости  
**Сведения о характеристиках объекта недвижимости**

На основании запроса от 04.02.2020 г., поступившего на рассмотрение 04.02.2020 г., сообщаем, что согласно записям Единого государственного реестра недвижимости:

<b>Земельный участок</b>		
(вид объекта недвижимости)		
Лист № ____ Раздела 1	Всего листов раздела 1: ____	Всего листов выписки: ____
<b>04.02.2020 № 99/2020/311324513</b>		
Кадастровый номер:		<b>29:16:201801:520</b>

Номер кадастрового квартала:	29:16:201801
Дата присвоения кадастрового номера:	28.01.2020
Ранее присвоенный государственный учетный номер:	данные отсутствуют
Адрес:	Российская Федерация, Архангельская область, Приморский район
Площадь:	1174 +/- 60 кв. м
Кадастровая стоимость, руб.:	данные отсутствуют
Кадастровые номера расположенных в пределах земельного участка объектов недвижимости:	данные отсутствуют
Кадастровые номера объектов недвижимости, из которых образован объект недвижимости:	29:16:201801:50
Кадастровые номера образованных объектов недвижимости:	данные отсутствуют
Сведения о включении объекта недвижимости в состав предприятия как имущественного комплекса:	

Государственный регистратор	ФГИС ЕГРН
полное наименование должности	подпись
	инициалы, фамилия

М.П.

Выписка из Единого государственного реестра недвижимости об объекте недвижимости  
**Сведения о характеристиках объекта недвижимости**

(вид объекта недвижимости)		
Лист №	Раздела 1	Всего листов раздела 1: _____
04.02.2020 № 99/2020/311324513		Всего листов выписки: _____
Кадастровый номер:		29:16:201801:520

Категория земель:	Земли сельскохозяйственного назначения	
Виды разрешенного использования:	Для сельскохозяйственного производства	
Сведения о кадастровом инженере:	Макова Светлана Вячеславовна №35-11-176	
Сведения о лесах, водных объектах и об иных природных объектах, расположенных в пределах земельного участка:	данные отсутствуют	
Сведения о том, что земельный участок полностью или частично расположен в границах зоны с особыми условиями использования территории или территории объекта культурного наследия	данные отсутствуют	
Сведения о том, что земельный участок расположен в границах особой экономической зоны, территории опережающего социально-экономического развития, зоны территориального развития в Российской Федерации, игорной зоны:	данные отсутствуют	
Сведения о том, что земельный участок расположен в границах особо охраняемой природной территории, охотничьих угодий, лесничеств, лесопарков:	данные отсутствуют	
Сведения о результатах проведения государственного земельного надзора:	данные отсутствуют	
Сведения о расположении земельного участка в границах территории, в отношении которой утвержден проект межевания территории:	данные отсутствуют	

Государственный регистратор	ФГИС ЕГРН
полное наименование должности	подпись
	инициалы, фамилия

М.П.

Выписка из Единого государственного реестра недвижимости об объекте недвижимости  
**Сведения о характеристиках объекта недвижимости**

<b>Земельный участок</b>	
(вид объекта недвижимости)	
Лист № <u>    </u> Раздела <u>  1  </u>	Всего листов раздела <u>  1  </u> : <u>    </u> Всего листов выписки: <u>    </u>
<b>04.02.2020 № 99/2020/311324513</b>	
Кадастровый номер: <b>29:16:201801:520</b>	
Условный номер земельного участка:	данные отсутствуют
Сведения о принятии акта и (или) заключения договора, предусматривающих предоставление в соответствии с земельным законодательством исполнительным органом государственной власти или органом местного самоуправления находящегося в государственной или муниципальной собственности земельного участка для строительства наемного дома социального использования или наемного дома коммерческого использования:	данные отсутствуют
Сведения о том, что земельный участок или земельные участки образованы на основании решения об изъятии земельного участка и (или) расположенного на нем объекта недвижимости для государственных или муниципальных нужд:	данные отсутствуют
Сведения о том, что земельный участок образован из земель или земельного участка, государственная собственность на которые не разграничена:	данные отсутствуют
Сведения о наличии земельного спора о местоположении границ земельных участков:	данные отсутствуют
Статус записи об объекте недвижимости:	Сведения об объекте недвижимости имеют статус "актуальные"
Особые отметки:	Сведения о видах разрешенного использования имеют статус «Актуальные незасвидетельствованные». Право (ограничение права, обременение объекта недвижимости) зарегистрировано на данный объект недвижимости с видами разрешенного использования отсутствует. Сведения необходимые для заполнения раздела 2 отсутствуют. Сведения необходимые для заполнения раздела 3.1 отсутствуют.
Получатель выписки:	Рознер Лидия Юрьевна
Государственный регистратор	ФГИС ЕГРН
полное наименование должности	подпись инициалы, фамилия

М.П.



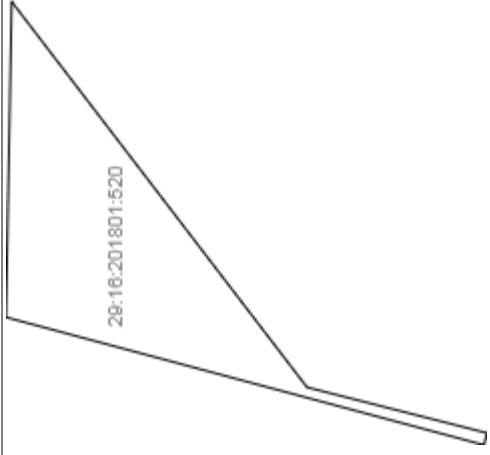
Выписка из Единого государственного реестра недвижимости об объекте недвижимости  
Сведения о зарегистрированных правах

Государственный регистратор	ФГИС ЕГРН
полное наименование должности	подпись инициалы, фамилия

М.П.

Выписка из Единого государственного реестра недвижимости об объекте недвижимости  
Описание местоположения земельного участка

<b>Земельный участок</b>	
(вид объекта недвижимости)	
Лист № <u>    </u> Раздела <u>3</u>	Всего листов раздела <u>3</u> : <u>    </u> Всего разделов: <u>    </u> Всего листов выписки: <u>    </u>
<b>04.02.2020 № 99/2020/311324513</b>	
Кадастровый номер: <b>29:16:201801:520</b>	

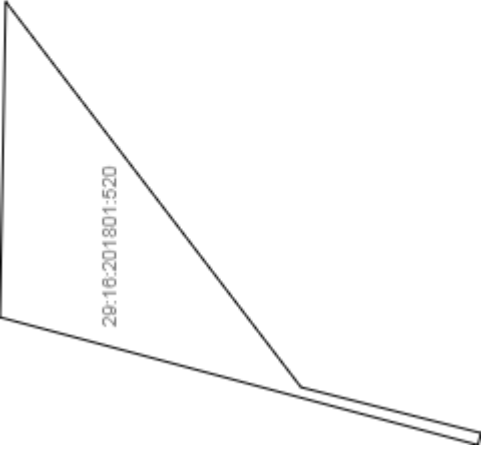
План (чертеж, схема) земельного участка	
	
Масштаб 1 : данные отсутствуют	Условные обозначения:

Государственный регистратор	ФГИС ЕГРН
полное наименование должности	инициалы, фамилия

М.П.

Выписка из Единого государственного реестра недвижимости об объекте недвижимости  
Описание местоположения земельного участка

<b>Земельный участок</b>			
(вид объекта недвижимости)			
Лист № <u>    </u> Раздела <u>3</u>	Всего листов раздела <u>3</u> :	Всего разделов: <u>    </u>	Всего листов выписки: <u>    </u>
<b>04.02.2020 № 99/2020/311324513</b>			
Кадастровый номер:		<b>29:16:201801:520</b>	

План (чертеж, схема) земельного участка	
	
Масштаб 1 : данные отсутствуют	Условные обозначения:

Государственный регистратор	ФГИС ЕГРН
полное наименование должности	инициалы, фамилия

М.П.

Выписка из Единого государственного реестра недвижимости об объекте недвижимости  
**Описание местоположения земельного участка**

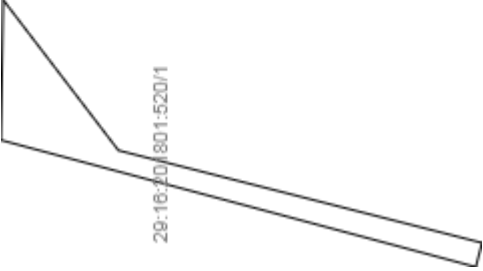
<b>Земельный участок</b>	
(вид объекта недвижимости)	
Лист № <u>3.2</u> Раздела <u>3.2</u>	Всего листов раздела <u>3.2</u> : _____
Всего листов выписки: _____	
<b>04.02.2020 № 99/2020/311324513</b>	
Кадастровый номер: <b>29:16:201801:520</b>	

Сведения о характерных точках границы земельного участка			
Система координат			
Зона №			
Номер точки	Координаты		Средняя квадратическая погрешность определения координат характерных точек границ земельного участка, м
	X	Y	
1	2	3	5
1	648149.48	2518631.06	данные отсутствуют
2	648148.62	2518678.81	данные отсутствуют
3	648103.97	2518620.47	данные отсутствуют
4	648076.76	2518613.55	данные отсутствуют
5	648077.22	2518611.74	данные отсутствуют

Государственный регистратор	ФГИС ЕГРН
полное наименование должности	инициалы, фамилия
	подпись
	М.П.

Выписка из Единого государственного реестра недвижимости об объекте недвижимости  
**Сведения о частях земельного участка**

<b>Земельный участок</b>	
(вид объекта недвижимости)	
Лист № <u>4</u> Раздела <u>4</u>	Всего листов раздела <u>4</u> : _____ Всего разделов: _____ Всего листов выписки: _____
<b>04.02.2020 № 99/2020/311324513</b>	
Кадастровый номер: <b>29:16:201801:520</b>	

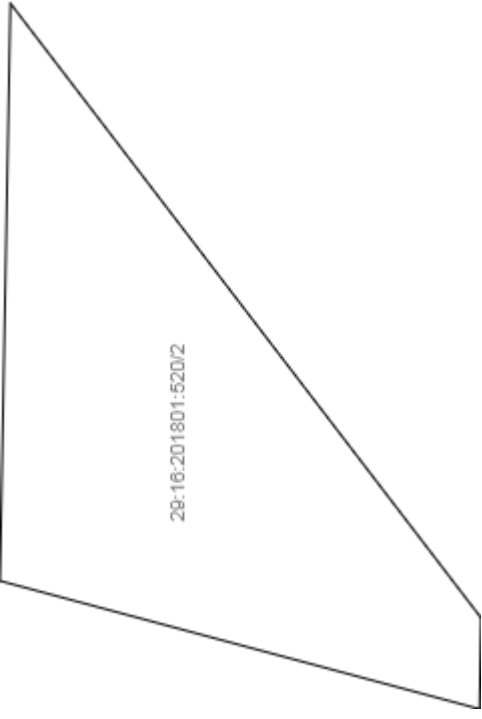
План (чертеж, схема) части земельного участка	Учетный номер части: <b>29:16:201801:520/1</b>
	
Масштаб 1: данные отсутствуют	Условные обозначения:

Государственный регистратор	ФГИС ЕГРН
полное наименование должности	инициалы, фамилия

М.П.

Выписка из Единого государственного реестра недвижимости об объекте недвижимости  
Сведения о частях земельного участка

<b>Земельный участок</b>	
(вид объекта недвижимости)	
Лист № <u>    </u> Раздела <b>4</b>	Всего листов раздела <b>4</b> : <u>    </u>
Всего листов выписки: <u>    </u>	
<b>04.02.2020 № 99/2020/311324513</b>	
Кадастровый номер: <b>29:16:201801:520</b>	

План (чертеж, схема) части земельного участка	Учетный номер части: <b>29:16:201801:520/2</b>
	
Масштаб 1: данные отсутствуют	Условные обозначения:

Государственный регистратор	ФГИС ЕГРН
полное наименование должности	подпись
	инициалы, фамилия

М.П.

Выписка из Единого государственного реестра недвижимости об объекте недвижимости  
**Сведения о частях земельного участка**

(вид объекта недвижимости)	
Лист № <u>4.1</u> Раздела <u>4.1</u>	Всего листов раздела <u>4.1</u> : _____
Всего листов выписки: _____	
<b>04.02.2020 № 99/2020/311324513</b>	
Кадастровый номер: <b>29:16:201801:520</b>	

Учетный номер части	Площадь (м <sup>2</sup> )	Содержание ограничения в использовании или ограничения права на объект недвижимости или обременения объекта недвижимости
1	2	3
1	101	
2	1100	
данные отсутствуют	весь	Ограничения прав на земельный участок, предусмотренные статьями 56, 56.1 Земельного кодекса Российской Федерации, Землеустроительное дело по описанию местоположения границ объекта землеустройства – зоны с особыми условиями использования территории &#x0d; "Охранная зона ВЛ-110 кВ Архангельск 1,2 № б/н от 06.12.2012, срок действия: 28.01.2020
данные отсутствуют	весь	Ограничения прав на земельный участок, предусмотренные статьями 56, 56.1 Земельного кодекса Российской Федерации, Землеустроительное дело по описанию местоположения границ объекта землеустройства – зоны с особыми условиями использования территории «Охранная зона ВЛ-35 кВ "Заостровье" № б/н от 28.09.2012, срок действия: 28.01.2020

Государственный регистратор	ФГИС ЕГРН
полное наименование должности	инициалы, фамилия

подпись  
М.П.

Выписка из Единого государственного реестра недвижимости об объекте недвижимости  
**Сведения о частях земельного участка**

<b>Земельный участок</b>		
(вид объекта недвижимости)		
Лист № <u>    </u> Раздела <u>4.2</u>	Всего листов раздела <u>4.2</u> : <u>    </u>	Всего листов выписки: <u>    </u>
<b>04.02.2020 № 99/2020/311324513</b>		
Кадастровый номер: <b>29:16:201801:520</b>		

Сведения о характерных точках границы части (частей) земельного участка

Учетный номер части: 1

Система координат: МСК-29 зона 2  
 Зона №

Номер точки	Координаты, м		Описание закрепления на местности	Средняя квадратическая погрешность определения координат характерных точек границы части земельного участка, м
	X	Y		
1	2	3	4	5
3	648103.97	2518620.47	данные отсутствуют	данные отсутствуют
4	648076.76	2518613.55	данные отсутствуют	данные отсутствуют
5	648077.22	2518611.74	данные отсутствуют	данные отсутствуют
6	648112.6	2518631.75	данные отсутствуют	данные отсутствуют
6	648112.6	2518631.75	данные отсутствуют	данные отсутствуют
7	648112.76	2518621.24	данные отсутствуют	данные отсутствуют

Государственный регистратор	ФГИС ЕГРН
полное наименование должности	инициалы, фамилия
	подпись

М.П.



Выписка из Единого государственного реестра недвижимости об объекте недвижимости  
**Сведения о частях земельного участка**

<b>Земельный участок</b>		
(вид объекта недвижимости)		
Лист № <u>    </u> Раздела <b>4.2</b>	Всего листов раздела <b>4.2</b> : <u>    </u>	Всего листов выписки: <u>    </u>
<b>04.02.2020 № 99/2020/311324513</b>		
Кадастровый номер:		<b>29:16:201801:520</b>

Сведения о характерных точках границы части (частей) земельного участка

Учетный номер части: 2

Система координат: МСК-29 зона 2  
 Зона №

Номер точки	Координаты, м		Описание закрепления на местности	Средняя квадратическая погрешность определения координат характерных точек границы части земельного участка, м
	X	Y		
1	2	3	4	5
1	648149.48	2518631.06	данные отсутствуют	данные отсутствуют
1	648149.48	2518631.06	данные отсутствуют	данные отсутствуют
2	648148.62	2518678.81	данные отсутствуют	данные отсутствуют
8	648109.74	2518628.01	данные отсутствуют	данные отсутствуют
9	648109.86	2518620.47	данные отсутствуют	данные отсутствуют

Государственный регистратор	ФГИС ЕГРН
полное наименование должности	инициалы, фамилия

М.П.

Выписка из Единого государственного реестра недвижимости об объекте недвижимости  
**Сведения о характеристиках объекта недвижимости**

На основании запроса от 04.02.2020 г., поступившего на рассмотрение 04.02.2020 г., сообщаем, что согласно записям Единого государственного реестра недвижимости:

<b>Земельный участок</b>		
(вид объекта недвижимости)		
Лист № ____ Раздела 1	Всего листов раздела 1: ____	Всего листов выписки: ____
<b>04.02.2020 № 99/2020/311324708</b>		
Кадастровый номер:		<b>29:16:201801:48(единое землепользование)</b>
Номер кадастрового квартала:	29:16:201801	
Дата присвоения кадастрового номера:	11.09.2007	
Ранее присвоенный государственный учетный номер:	данные отсутствуют	
Адрес:	установлено относительно ориентира, расположенного за пределами участка. Почтовый адрес ориентира: Архангельская область, Приморский район, МО "Заостровское", в районе дер. Малая Хечемь	
Площадь:	184954 +/- 3763 кв. м	
Кадастровая стоимость, руб.:	88777.92	
Кадастровые номера расположенных в пределах земельного участка объектов недвижимости:	данные отсутствуют	
Кадастровые номера объектов недвижимости, из которых образован объект недвижимости:	29:16:000000:249	
Кадастровые номера образованных объектов недвижимости:	данные отсутствуют	
Сведения о включении объекта недвижимости в состав предприятия как имущественного комплекса:		
Государственный регистратор	ФГИС ЕГРН	
полное наименование должности	подпись	инициалы, фамилия

М.П.

Выписка из Единого государственного реестра недвижимости об объекте недвижимости  
**Сведения о характеристиках объекта недвижимости**

(вид объекта недвижимости)		
Лист №	Раздела 1	Всего листов раздела 1: _____
04.02.2020 № 99/2020/311324708		Всего листов выписки: _____
Кадастровый номер:		29:16:201801:48 (единое землепользование)

Категория земель:	Земли сельскохозяйственного назначения	
Виды разрешенного использования:	Для сельскохозяйственного производства	
Сведения о кадастровом инженере:	данные отсутствуют	
Сведения о лесах, водных объектах и об иных природных объектах, расположенных в пределах земельного участка:	данные отсутствуют	
Сведения о том, что земельный участок полностью или частично расположен в границах зоны с особыми условиями использования территории или территории объекта культурного наследия	данные отсутствуют	
Сведения о том, что земельный участок расположен в границах особой экономической зоны, территории опережающего социально-экономического развития, зоны территориального развития в Российской Федерации, игорной зоны:	данные отсутствуют	
Сведения о том, что земельный участок расположен в границах особо охраняемой природной территории, охотничьих угодий, лесничеств, лесопарков:	данные отсутствуют	
Сведения о результатах проведения государственного земельного надзора:	данные отсутствуют	
Сведения о расположении земельного участка в границах территории, в отношении которой утвержден проект межевания территории:	данные отсутствуют	

Государственный регистратор	ФГИС ЕГРН
полное наименование должности	подпись
	инициалы, фамилия

М.П.

Выписка из Единого государственного реестра недвижимости об объекте недвижимости  
**Сведения о характеристиках объекта недвижимости**

<b>Земельный участок</b>	
(вид объекта недвижимости)	
Лист № <u>    </u> Раздела <u>  1  </u>	Всего разделов: <u>    </u> Всего листов выписки: <u>    </u>
<b>04.02.2020 № 99/2020/311324708</b>	
Кадастровый номер: <b>29:16:201801:48(единое землепользование)</b>	
Условный номер земельного участка:	данные отсутствуют
Сведения о принятии акта и (или) заключения договора, предусматривающих предоставление в соответствии с земельным законодательством исполнительным органом государственной власти или органом местного самоуправления находящегося в государственной или муниципальной собственности земельного участка для строительства наемного дома социального использования или наемного дома коммерческого использования:	данные отсутствуют
Сведения о том, что земельный участок или земельные участки образованы на основании решения об изъятии земельного участка и (или) расположенного на нем объекта недвижимости для государственных или муниципальных нужд:	данные отсутствуют
Сведения о том, что земельный участок образован из земель или земельного участка, государственная собственность на которые не разграничена:	данные отсутствуют
Сведения о наличии земельного спора о местоположении границ земельных участков:	данные отсутствуют
Статус записи об объекте недвижимости:	Сведения об объекте недвижимости имеют статус "актуальные, ранее учтенные"
Особые отметки:	Сведения о видах разрешенного использования имеют статус «Актуальные незасвидетельствованные». Право (ограничение права, обременение объекта недвижимости) зарегистрировано на данный объект недвижимости с видами разрешенного использования отсутствует. Сведения необходимые для заполнения раздела 3.1 отсутствуют. Список кадастровых номеров (площадей) обособленных (условных) участков, входящих в единое землепользование: 29:16:201801:47 (161318 кв.м) ;29:16:201801:46 (2,3636 кв.м) .
Получатель выписки:	Рознер Лидия Юрьевна
Государственный регистратор	ФГИС ЕГРН
полное наименование должности	подпись инициалы, фамилия
	М.П.

Выписка из Единого государственного реестра недвижимости об объекте недвижимости  
**Сведения о зарегистрированных правах**

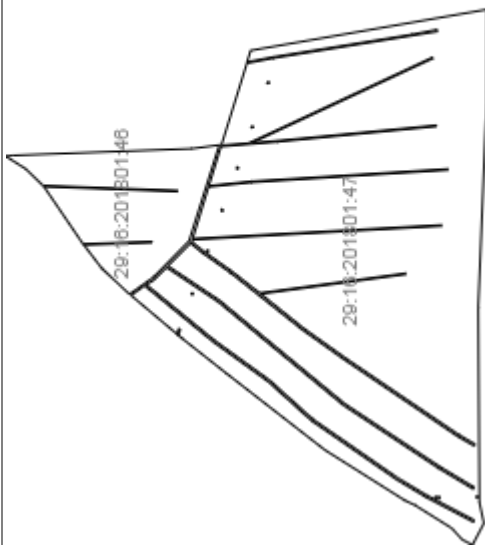
Земельный участок	
(вид объекта недвижимости)	
Лист № <u>    </u> Раздела <u>2</u>	Всего листов раздела <u>2</u> : <u>    </u> Всего разделов: <u>    </u> Всего листов выписки: <u>    </u>
<b>04.02.2020 № 99/2020/311324708</b>	
Кадастровый номер: <b>29:16:201801:48(единое землепользование)</b>	
1. Правообладатель (правообладатели):	1.1. Общество с ограниченной ответственностью "Заостровье-18", ИНН: 2901192220
2. Вид, номер и дата государственной регистрации права:	2.1. Собственность, № 29-29-01/052/2009-340 от 27.07.2009
3. Ограничение прав и обременение объекта недвижимости:	не зарегистрировано
4. Договоры участия в долевом строительстве:	данные отсутствуют
5. Заявленные в судебном порядке права требования:	данные отсутствуют
6. Сведения о возращении в отношении зарегистрированного права:	данные отсутствуют
7. Сведения о наличии решения об изъятии объекта недвижимости для государственных и муниципальных нужд:	данные отсутствуют
8. Сведения о невозможности государственной регистрации без личного участия правообладателя или его законного представителя:	данные отсутствуют
9. Правопритязания и сведения о наличии поступивших, но не рассмотренных заявлений о проведении государственной регистрации права (перехода, прекращения права), ограничения права или обременения объекта недвижимости, сделки в отношении объекта недвижимости:	данные отсутствуют
10. Сведения об осуществлении государственной регистрации сделки, права, ограничения права без необходимого в силу закона согласия третьего лица, органа:	данные отсутствуют
11. Сведения о невозможности государственной регистрации перехода, прекращения, ограничения права на земельный участок из земель сельскохозяйственного назначения:	

Государственный регистратор	ФГИС ЕГРН
полное наименование должности	инициалы, фамилия
	подпись
	М.П.

Выписка из Единого государственного реестра недвижимости об объекте недвижимости  
**Описание местоположения земельного участка**

<b>Земельный участок</b>	
(вид объекта недвижимости)	
Лист № <u>    </u> Раздела <u>3</u>	Всего листов раздела <u>3</u> : <u>    </u> Всего разделов: <u>    </u> Всего листов выписки: <u>    </u>
<b>04.02.2020 № 99/2020/311324708</b>	
Кадастровый номер: <b>29:16:201801:48 (единое землепользование)</b>	

План (чертеж, схема) земельного участка



Масштаб 1: данные отсутствуют

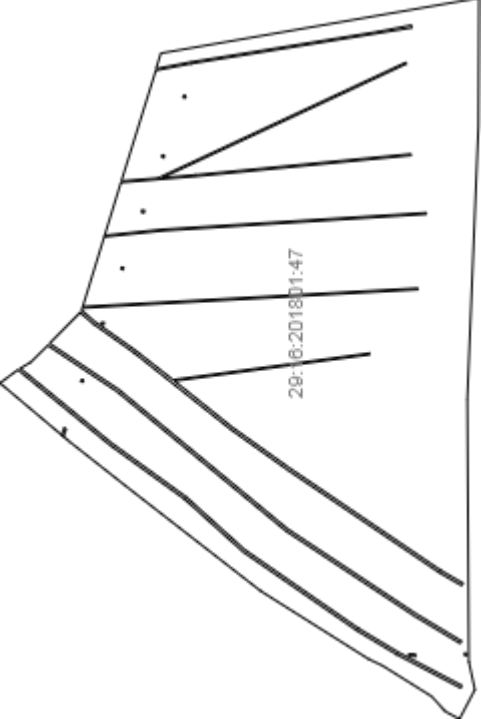
Условные обозначения:

Государственный регистратор	ФГИС ЕГРН
полное наименование должности	инициалы, фамилия

М.П.

Выписка из Единого государственного реестра недвижимости об объекте недвижимости  
**Описание местоположения земельного участка**

<b>Земельный участок</b>			
(вид объекта недвижимости)			
Лист № <u>    </u> Раздела <u>3</u>	Всего листов раздела <u>3</u> :	Всего разделов: <u>    </u>	Всего листов выписки: <u>    </u>
<b>04.02.2020 № 99/2020/311324708</b>			
Кадастровый номер: <b>29:16:201801:48 (единое землепользование)</b>			

План (чертеж, схема) земельного участка	
	
Масштаб 1 : данные отсутствуют	Условные обозначения:

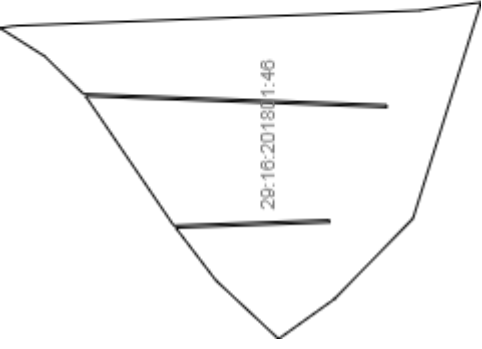
Государственный регистратор	ФГИС ЕГРН
полное наименование должности	инициалы, фамилия

подпись

М.П.

Выписка из Единого государственного реестра недвижимости об объекте недвижимости  
**Описание местоположения земельного участка**

<b>Земельный участок</b>		
(вид объекта недвижимости)		
Лист № <u>    </u> Раздела <u>3</u>	Всего листов раздела <u>3</u>	Всего листов выписки: <u>    </u>
<b>04.02.2020 № 99/2020/311324708</b>		
Кадастровый номер: <b>29:16:201801:48 (единое землепользование)</b>		

План (чертеж, схема) земельного участка	
	
Масштаб 1 : данные отсутствуют	Условные обозначения:

Государственный регистратор	ФГИС ЕГРН
полное наименование должности	инициалы, фамилия

М.П.



Выписка из Единого государственного реестра недвижимости об объекте недвижимости  
**Описание местоположения земельного участка**

Земельный участок			
(вид объекта недвижимости)			
Лист № <u>3.2</u>	Раздела <u>3.2</u>	Всего листов раздела <u>3.2</u> : _____	Всего листов выписки: _____
<b>04.02.2020 № 99/2020/311324708</b>			
Кадастровый номер:		<b>29:16:201801:48(единое землепользование)</b>	

Сведения о характерных точках границы земельного участка				
Система координат				
Зона №				
Номер точки	Координаты		Описание закрепления на местности	Средняя квадратическая погрешность определения координат характерных точек границ земельного участка, м
	X	Y		
1	2	3	4	5
1	648641.7	2518577.57	626002000000	2.5
2	648625.98	2518589.28	626002000000	2.5
3	648544.57	2518522.61	626002000000	2.5
4	648479.47	2518475.52	626002000000	2.5
5	648427.81	2518428.97	626002000000	2.5
6	648327.08	2518359.25	626002000000	2.5
7	648292.36	2518338.47	626002000000	2.5
8	648236.48	2518309.22	626002000000	2.5
9	648235.37	2518311.34	626002000000	2.5
10	648291.18	2518340.55	626002000000	2.5
11	648325.82	2518361.29	626002000000	2.5
12	648426.35	2518430.88	626002000000	2.5
13	648477.91	2518477.34	626002000000	2.5
14	648543.17	2518524.55	626002000000	2.5
15	648623.8	2518590.56	626002000000	2.5

Государственный регистратор	ФГИС ЕГРН
полное наименование должности	инициалы, фамилия
	подпись
	М.П.

Выписка из Единого государственного реестра недвижимости об объекте недвижимости  
**Описание местоположения земельного участка**

<b>Земельный участок</b>			
(вид объекта недвижимости)			
Лист № <u>3.2</u> Раздела <u>3.2</u>	Всего листов раздела <u>3.2</u> : _____	Всего разделов: _____	Всего листов выписки: _____
<b>04.02.2020 № 99/2020/311324708</b>			
Кадастровый номер: <b>29:16:201801:48 (единое землепользование)</b>			

Сведения о характерных точках границы земельного участка				
Система координат				
Зона №				
Номер точки	Координаты		Описание закрепления на местности	Средняя квадратическая погрешность определения координат характерных точек границ земельного участка, м
	X	Y		
1	2	3	4	5
16	648614.6	2518595.96	626002000000	2.5
17	648599.68	2518610.72	626002000000	2.5
18	648538.65	2518570	626002000000	2.5
19	648390.01	2518447.24	626002000000	2.5
20	648277.14	2518372.57	626002000000	2.5
21	648236.94	2518348.43	626002000000	2.5
22	648235.71	2518350.49	626002000000	2.5
23	648275.86	2518374.6	626002000000	2.5
24	648388.59	2518449.18	626002000000	2.5
25	648537.28	2518571.98	626002000000	2.5
26	648598.07	2518612.53	626002000000	2.5
27	648571.24	2518639.66	626002000000	2.5
28	648559.5	2518629.62	626002000000	2.5
29	648524.01	2518604.47	626002000000	2.5
30	648438.89	2518536.87	626002000000	2.5

Государственный регистратор	ФГИС ЕГРН
полное наименование должности	инициалы, фамилия
	подпись

М.П.

Выписка из Единого государственного реестра недвижимости об объекте недвижимости  
**Описание местоположения земельного участка**

<b>Земельный участок</b>			
(вид объекта недвижимости)			
Лист №	Раздела <b>3.2</b>	Всего листов раздела <b>3.2</b> :	Всего листов выписки: _____
<b>04.02.2020 № 99/2020/311324708</b>			
Кадастровый номер:		<b>29:16:201801:48 (единое землепользование)</b>	

Сведения о характерных точках границы земельного участка				
Система координат				
Зона №				
Номер точки	Координаты		Описание закрепления на местности	Средняя квадратическая погрешность определения координат характерных точек границ земельного участка, м
	X	Y		
1	2	3	4	5
31	648388.65	2518501.08	626002000000	2.5
32	648254.93	2518410.52	626002000000	2.5
33	648235.59	2518399.29	626002000000	2.5
34	648234.38	2518401.37	626002000000	2.5
35	648253.62	2518412.53	626002000000	2.5
36	648387.18	2518502.98	626002000000	2.5
37	648437.35	2518538.7	626002000000	2.5
38	648488.17	2518579.41	626002000000	2.5
39	648316.6	2518602.64	626002000000	2.5
40	648316.74	2518603.93	626002000000	2.5
41	648489.54	2518580.51	626002000000	2.5
42	648522.56	2518606.37	626002000000	2.5
43	648558.01	2518631.5	626002000000	2.5
44	648569.89	2518641.65	626002000000	2.5
45	648569.27	2518643.62	626002000000	2.5

Государственный регистратор	ФГИС ЕГРН
полное наименование должности	инициалы, фамилия
	подпись

М.П.

Выписка из Единого государственного реестра недвижимости об объекте недвижимости  
**Описание местоположения земельного участка**

<b>Земельный участок</b>			
(вид объекта недвижимости)			
Лист №	Раздела <b>3.2</b>	Всего листов раздела <b>3.2</b> :	Всего листов выписки: _____
<b>04.02.2020 № 99/2020/311324708</b>		<b>29:16:201801:48 (единое землепользование)</b>	
Кадастровый номер:			

Сведения о характерных точках границы земельного участка				
Система координат				
Зона №				
Номер точки	Координаты		Описание закрепления на местности	Средняя квадратическая погрешность определения координат характерных точек границ земельного участка, м
	X	Y		
1	2	3	4	5
46	648274.15	2518659.88	626002000000	2.5
47	648274.22	2518661.18	626002000000	2.5
48	648568.86	2518644.94	626002000000	2.5
49	648550.03	2518706.28	626002000000	2.5
50	648499.01	2518711.62	626002000000	2.5
51	648266.67	2518726.3	626002000000	2.5
52	648266.78	2518727.59	626002000000	2.5
53	648499.13	2518712.92	626002000000	2.5
54	648549.62	2518707.63	626002000000	2.5
55	648535.34	2518754.12	626002000000	2.5
56	648469.14	2518759.63	626002000000	2.5
57	648280.09	2518778.04	626002000000	2.5
58	648280.22	2518779.34	626002000000	2.5
59	648469.27	2518760.93	626002000000	2.5
60	648498.7	2518758.48	626002000000	2.5

Государственный регистратор	ФГИС ЕГРН
полное наименование должности	инициалы, фамилия
	подпись

М.П.

Выписка из Единого государственного реестра недвижимости об объекте недвижимости  
**Описание местоположения земельного участка**

<b>Земельный участок</b>			
(вид объекта недвижимости)			
Лист №	Раздела <b>3.2</b>	Всего листов раздела <b>3.2</b> :	Всего листов выписки: _____
<b>04.02.2020 № 99/2020/311324708</b>		<b>29:16:201801:48 (единое землепользование)</b>	
Кадастровый номер:			

Сведения о характерных точках границы земельного участка				
Система координат				
Зона №				
Номер точки	Координаты		Описание закрепления на местности	Средняя квадратическая погрешность определения координат характерных точек границ земельного участка, м
	X	Y		
1	2	3	4	5
61	648284.16	2518858.7	626002000000	2.5
62	648284.73	2518859.87	626002000000	2.5
63	648502.46	2518758.16	626002000000	2.5
64	648534.87	2518755.55	626002000000	2.5
65	648504.62	2518852.79	626002000000	2.5
66	648473.62	2518858.8	626002000000	2.5
67	648279.38	2518890.43	626002000000	2.5
68	648279.79	2518892.66	626002000000	2.5
69	648309.14	2518886.95	626002000000	2.5
70	648473.82	2518860.23	626002000000	2.5
71	648504.38	2518854.38	626002000000	2.5
72	648500.21	2518867.95	626002000000	2.5
73	648220.27	2518916.61	626002000000	2.5
74	648220.83	2518803.78	626002000000	2.5
75	648230.6	2518563.79	626002000000	2.5

Государственный регистратор	ФГИС ЕГРН
полное наименование должности	инициалы, фамилия
	подпись

М.П.

Выписка из Единого государственного реестра недвижимости об объекте недвижимости  
**Описание местоположения земельного участка**

<b>Земельный участок</b>			
(вид объекта недвижимости)			
Лист №	Раздела <b>3.2</b>	Всего листов раздела <b>3.2</b> :	Всего листов выписки: _____
<b>04.02.2020 № 99/2020/311324708</b>			
Кадастровый номер:		<b>29:16:201801:48 (единое землепользование)</b>	

Сведения о характерных точках границы земельного участка				
Система координат				
Зона №				
Номер точки	Координаты		Описание закрепления на местности	Средняя квадратическая погрешность определения координат характерных точек границ земельного участка, м
	X	Y		
1	2	3	4	5
76	648229.23	2518332.32	626002000000	2.5
77	648223.91	2518307.65	626002000000	2.5
78	648237.51	2518281.9	626002000000	2.5
79	648249.89	2518288.44	626002000000	2.5
80	648261.74	2518301.63	626002000000	2.5
81	648305.28	2518328.92	626002000000	2.5
82	648317.32	2518334.58	626002000000	2.5
83	648412.25	2518394.48	626002000000	2.5
84	648529.43	2518485.71	626002000000	2.5
85	648580.36	2518525.89	626002000000	2.5
86	648478.75	2518828.45	626002000000	2.5
87	648478.1	2518830.35	626002000000	2.5
88	648480	2518831	626002000000	2.5
89	648480.65	2518829.1	626002000000	2.5
90	648497.6	2518775.95	626002000000	2.5

Государственный регистратор	ФГИС ЕГРН
полное наименование должности	инициалы, фамилия
	подпись

М.П.

Выписка из Единого государственного реестра недвижимости об объекте недвижимости  
**Описание местоположения земельного участка**

<b>Земельный участок</b>			
(вид объекта недвижимости)			
Лист №	Раздела <b>3.2</b>	Всего листов раздела <b>3.2:</b> _____	Всего листов выписки: _____
<b>04.02.2020 № 99/2020/311324708</b>			
Кадастровый номер: <b>29:16:201801:48 (единое землепользование)</b>			

Сведения о характерных точках границы земельного участка				
Система координат				
Зона №				
Номер точки	Координаты		Описание закрепления на местности	Средняя квадратическая погрешность определения координат характерных точек границ земельного участка, м
	X	Y		
1	2	3	4	5
91	648496.95	2518777.85	626002000000	2.5
92	648498.85	2518778.5	626002000000	2.5
93	648499.5	2518776.6	626002000000	2.5
94	648515.2	2518727.45	626002000000	2.5
95	648514.55	2518729.35	626002000000	2.5
96	648516.45	2518730	626002000000	2.5
97	648517.1	2518728.1	626002000000	2.5
98	648533.4	2518677.35	626002000000	2.5
99	648532.75	2518679.25	626002000000	2.5
100	648534.65	2518679.9	626002000000	2.5
101	648535.3	2518678	626002000000	2.5
102	648550.65	2518628.75	626002000000	2.5
103	648550	2518630.65	626002000000	2.5
104	648551.9	2518631.3	626002000000	2.5
105	648552.55	2518629.4	626002000000	2.5

Государственный регистратор	ФГИС ЕГРН
полное наименование должности	инициалы, фамилия
	подпись

М.П.

Выписка из Единого государственного реестра недвижимости об объекте недвижимости  
**Описание местоположения земельного участка**

<b>Земельный участок</b>			
<small>(вид объекта недвижимости)</small>			
Лист № <u>    </u> Раздела <u>3.2</u>	Всего листов раздела <u>3.2</u> : <u>    </u>	Всего разделов: <u>    </u>	Всего листов выписки: <u>    </u>
<b>04.02.2020 № 99/2020/311324708</b>			
Кадастровый номер: <b>29:16:201801:48 (единое землепользование)</b>			

Сведения о характерных точках границы земельного участка				
Система координат				
Зона №				
Номер точки	Координаты		Описание закрепления на местности	Средняя квадратическая погрешность определения координат характерных точек границ земельного участка, м
	X	Y		
1	2	3	4	5
106	648568.7	2518578.3	626002000000	2.5
107	648568.05	2518580.2	626002000000	2.5
108	648569.95	2518580.85	626002000000	2.5
109	648570.6	2518578.95	626002000000	2.5
110	648585.77	2518530.64	626002000000	2.5
111	648585.75	2518530.7	626002000000	2.5
112	648583.5	2518537	626002000000	2.5
113	648585.17	2518538.31	626002000000	2.5
114	648587.44	2518532.05	626002000000	2.5
115	648232.95	2518337.8	626002000000	2.5
116	648230.95	2518337.85	626002000000	2.5
117	648231	2518339.85	626002000000	2.5
118	648233	2518339.8	626002000000	2.5
119	648282	2518337.15	626002000000	2.5
120	648276.25	2518336.95	626002000000	2.5

Государственный регистратор	ФГИС ЕГРН
полное наименование должности	инициалы, фамилия
	подпись

М.П.



Выписка из Единого государственного реестра недвижимости об объекте недвижимости  
**Описание местоположения земельного участка**

<b>Земельный участок</b>			
(вид объекта недвижимости)			
Лист №	Раздела <b>3.2</b>	Всего листов раздела <b>3.2</b> :	Всего листов выписки: _____
<b>04.02.2020 № 99/2020/311324708</b>		<b>29:16:201801:48 (единое землепользование)</b>	
Кадастровый номер:			

Сведения о характерных точках границы земельного участка				
Система координат				
Зона №				
Номер точки	Координаты		Описание закрепления на местности	Средняя квадратическая погрешность определения координат характерных точек границ земельного участка, м
	X	Y		
1	2	3	4	5
121	648276.15	2518338.95	626002000000	2.5
122	648281.9	2518339.15	626002000000	2.5
123	648789.94	2518742.44	626002000000	2.5
124	648782.01	2518743.6	626002000000	2.5
125	648569.81	2518751.63	626002000000	2.5
126	648537.34	2518755.92	626002000000	2.5
127	648573.05	2518642.34	626002000000	2.5
128	648614.35	2518599.98	626002000000	2.5
129	648643.64	2518579.02	626002000000	2.5
130	648676.62	2518609.87	626002000000	2.5
131	648697.63	2518637.4	626002000000	2.5
132	648616.88	2518640.27	626002000000	2.5
133	648616.93	2518641.59	626002000000	2.5
134	648698.74	2518638.66	626002000000	2.5
135	648744.95	2518706.58	626002000000	2.5

Государственный регистратор	ФГИС ЕГРН
полное наименование должности	инициалы, фамилия
	подпись

М.П.

Выписка из Единого государственного реестра недвижимости об объекте недвижимости  
**Описание местоположения земельного участка**

<b>Земельный участок</b>			
(вид объекта недвижимости)			
Лист №	Раздела <b>3.2</b>	Всего листов раздела <b>3.2</b> :	Всего листов выписки: _____
<b>04.02.2020 № 99/2020/311324708</b>			
Кадастровый номер:		<b>29:16:201801:48 (единое землепользование)</b>	

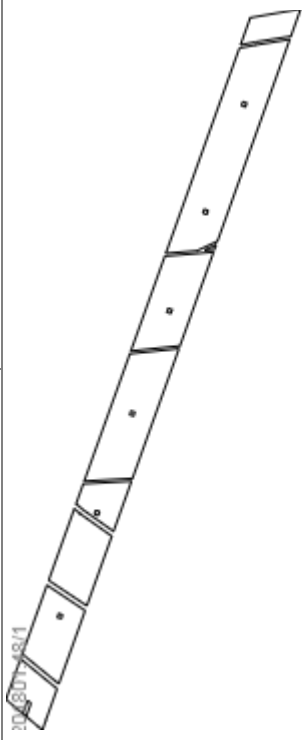
Сведения о характерных точках границы земельного участка			
Система координат			
Зона №			
Номер точки	Координаты		Средняя квадратическая погрешность определения координат характерных точек границ земельного участка, м
	X	Y	
1	2	3	5
136	648586.88	2518700.72	2.5
137	648586.88	2518702.04	2.5
138	648746.16	2518707.84	2.5
139	648766.46	2518727.59	2.5

Государственный регистратор	ФГИС ЕГРН
полное наименование должности	инициалы, фамилия

подпись  
М.П.

Выписка из Единого государственного реестра недвижимости об объекте недвижимости  
Сведения о частях земельного участка

<b>Земельный участок</b>	
(вид объекта недвижимости)	
Лист № <u>    </u> Раздела <b>4</b>	Всего листов раздела <b>4</b> : <u>    </u> Всего разделов: <u>    </u> Всего листов выписки: <u>    </u>
<b>04.02.2020 № 99/2020/311324708</b>	
Кадастровый номер: <b>29:16:201801:48(единое землепользование)</b>	

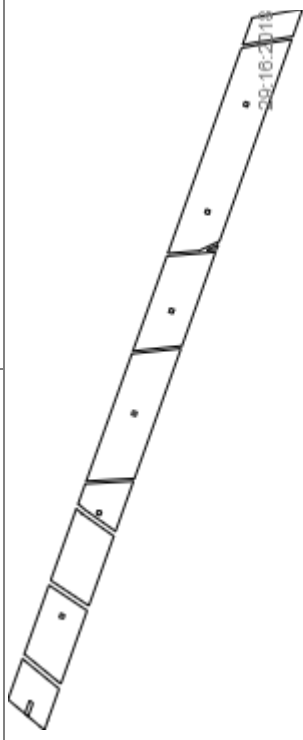
План (чертеж, схема) части земельного участка	Учетный номер части: <b>29:16:201801:48/1</b>
	
Масштаб 1: данные отсутствуют	Условные обозначения:

Государственный регистратор	ФГИС ЕГРН
полное наименование должности	инициалы, фамилия

М.П.

Выписка из Единого государственного реестра недвижимости об объекте недвижимости  
Сведения о частях земельного участка

<b>Земельный участок</b>		
(вид объекта недвижимости)		
Лист № <u>    </u> Раздела <u>4</u>	Всего листов раздела <u>4</u> :	Всего листов выписки: <u>    </u>
<b>04.02.2020 № 99/2020/311324708</b>		
Кадастровый номер: <b>29:16:201801:48 (единое землепользование)</b>		

План (чертеж, схема) части земельного участка	Учетный номер части: <b>29:16:201801:48/1</b>
	
Масштаб 1: данные отсутствуют	Условные обозначения:

Государственный регистратор	ФГИС ЕГРН
полное наименование должности	подпись
	инициалы, фамилия

М.П.

Выписка из Единого государственного реестра недвижимости об объекте недвижимости  
**Сведения о частях земельного участка**

<b>Земельный участок</b>	
(вид объекта недвижимости)	
Лист № <u>4.1</u> Раздела <u>4.1</u>	Всего листов раздела <u>4.1</u> : _____
Всего листов выписки: _____	
<b>04.02.2020 № 99/2020/311324708</b>	
Кадастровый номер: <b>29:16:201801:48(единое землепользование)</b>	

Учетный номер части	Площадь (м <sup>2</sup> )	Содержание ограничения в использовании или ограничения права на объект недвижимости или обременения объекта недвижимости
1	2	3
1	7579	Ограничения прав на земельный участок, предусмотренные статьями 56, 56.1 Земельного кодекса Российской Федерации, 29.00.2.63, карта (план) объекта землеустройства "Зона с особыми условиями использования территории "Охранная зона ВЛ-6 кВ «07-14»" № б/н от 30.06.2015
1	7579	Ограничения прав на земельный участок, предусмотренные статьями 56, 56.1 Земельного кодекса Российской Федерации, карта (план) объекта землеустройства "Зона с особыми условиями использования территории "Охранная зона ВЛ-6 кВ «07-14»" № б/н от 30.06.2015, срок действия: 30.11.2015

Государственный регистратор	ФГИС ЕГРН
полное наименование должности	подпись
	инициалы, фамилия

М.П.

Выписка из Единого государственного реестра недвижимости об объекте недвижимости  
**Сведения о частях земельного участка**

Земельный участок				
(вид объекта недвижимости)				
Лист №	Раздела <b>4.2</b>	Всего листов раздела <b>4.2</b> :	Всего разделов:	Всего листов выписки:
<b>04.02.2020 № 99/2020/311324708</b>			<b>29:16:201801:48 (единое землепользование)</b>	
Кадастровый номер:				
Сведения о характерных точках границы части (частей) земельного участка				
Учетный номер части: 1				
Система координат: МСК-29 зона 2				
Зона №				
Номер точки	Координаты, м		Описание закрепления на местности	Средняя квадратическая погрешность определения координат характерных точек границы части земельного участка, м
	X	Y		
1	2	3	4	5
28	648559.5	2518629.62	данные отсутствуют	данные отсутствуют
43	648558.01	2518631.5	данные отсутствуют	данные отсутствуют
43	648558.01	2518631.5	данные отсутствуют	данные отсутствуют
60	648498.7	2518758.48	данные отсутствуют	данные отсутствуют
60	648498.7	2518758.48	данные отсутствуют	данные отсутствуют
63	648502.46	2518758.16	данные отсутствуют	данные отсутствуют
66	648473.62	2518858.8	данные отсутствуют	данные отсутствуют
70	648473.82	2518860.23	данные отсутствуют	данные отсутствуют
85	648580.36	2518525.89	данные отсутствуют	данные отсутствуют
85	648580.36	2518525.89	данные отсутствуют	данные отсутствуют
86	648478.75	2518828.45	данные отсутствуют	данные отсутствуют
86	648478.75	2518828.45	данные отсутствуют	данные отсутствуют
87	648478.1	2518830.35	данные отсутствуют	данные отсутствуют
88	648480	2518831	данные отсутствуют	данные отсутствуют
89	648480.65	2518829.1	данные отсутствуют	данные отсутствуют
90	648497.6	2518775.95	данные отсутствуют	данные отсутствуют

Государственный регистратор		ФГИС ЕГРН
полное наименование должности	подпись	инициалы, фамилия

М.П.

Выписка из Единого государственного реестра недвижимости об объекте недвижимости  
**Сведения о частях земельного участка**

<b>Земельный участок</b>		
(вид объекта недвижимости)		
Лист № <u>    </u> Раздела <u>4.2</u>	Всего листов раздела <u>4.2</u> : <u>    </u>	Всего листов выписки: <u>    </u>
<b>04.02.2020 № 99/2020/311324708</b>		
Кадастровый номер: <b>29:16:201801:48 (единое землепользование)</b>		

Номер точки	Координаты, м		Описание закрепления на местности	Средняя квадратическая погрешность определения координат характерных точек границы части земельного участка, м
	X	Y		
1	2	3	4	5
90	648497.6	2518775.95	данные отсутствуют	данные отсутствуют
91	648496.95	2518777.85	данные отсутствуют	данные отсутствуют
92	648498.85	2518778.5	данные отсутствуют	данные отсутствуют
93	648499.5	2518776.6	данные отсутствуют	данные отсутствуют
94	648515.2	2518727.45	данные отсутствуют	данные отсутствуют
94	648515.2	2518727.45	данные отсутствуют	данные отсутствуют
95	648514.55	2518729.35	данные отсутствуют	данные отсутствуют
96	648516.45	2518730	данные отсутствуют	данные отсутствуют
97	648517.1	2518728.1	данные отсутствуют	данные отсутствуют
98	648533.4	2518677.35	данные отсутствуют	данные отсутствуют
98	648533.4	2518677.35	данные отсутствуют	данные отсутствуют
99	648532.75	2518679.25	данные отсутствуют	данные отсутствуют
100	648534.65	2518679.9	данные отсутствуют	данные отсутствуют
101	648535.3	2518678	данные отсутствуют	данные отсутствуют
102	648550.65	2518628.75	данные отсутствуют	данные отсутствуют
102	648550.65	2518628.75	данные отсутствуют	данные отсутствуют
103	648550	2518630.65	данные отсутствуют	данные отсутствуют

Государственный регистратор	ФГИС ЕГРН
полное наименование должности	инициалы, фамилия
	подпись
	М.П.

Выписка из Единого государственного реестра недвижимости об объекте недвижимости  
**Сведения о частях земельного участка**

<b>Земельный участок</b>			
(вид объекта недвижимости)			
Лист № <u>    </u> Раздела <u>4.2</u>	Всего листов раздела <u>4.2</u> :	Всего разделов: <u>    </u>	Всего листов выписки: <u>    </u>
<b>04.02.2020 № 99/2020/311324708</b>			
Кадастровый номер: <b>29:16:201801:48 (единое землепользование)</b>			

Номер точки	Координаты, м		Описание закрепления на местности	Средняя квадратическая погрешность определения координат характерных точек границы части земельного участка, м
	X	Y		
1	2	3	4	5
104	648551.9	2518631.3	данные отсутствуют	данные отсутствуют
105	648552.55	2518629.4	данные отсутствуют	данные отсутствуют
106	648568.7	2518578.3	данные отсутствуют	данные отсутствуют
106	648568.7	2518578.3	данные отсутствуют	данные отсутствуют
107	648568.05	2518580.2	данные отсутствуют	данные отсутствуют
108	648569.95	2518580.85	данные отсутствуют	данные отсутствуют
109	648570.6	2518578.95	данные отсутствуют	данные отсутствуют
110	648585.77	2518530.64	данные отсутствуют	данные отсутствуют
111	648585.75	2518530.7	данные отсутствуют	данные отсутствуют
111	648585.75	2518530.7	данные отсутствуют	данные отсутствуют
112	648583.5	2518537	данные отсутствуют	данные отсутствуют
113	648585.17	2518538.31	данные отсутствуют	данные отсутствуют
114	648587.44	2518532.05	данные отсутствуют	данные отсутствуют
140	648481.14	2518858.83	данные отсутствуют	данные отсутствуют
140	648481.14	2518858.83	данные отсутствуют	данные отсутствуют
141	648456.54	2518863.03	данные отсутствуют	данные отсутствуют
142	648451.76	2518876.37	данные отсутствуют	данные отсутствуют

Государственный регистратор	ФГИС ЕГРН
полное наименование должности	инициалы, фамилия
	подпись
	М.П.



Выписка из Единого государственного реестра недвижимости об объекте недвижимости  
**Сведения о частях земельного участка**

<b>Земельный участок</b>			
(вид объекта недвижимости)			
Лист № _____	Раздела <b>4.2</b>	Всего листов раздела <b>4.2</b> : _____	Всего листов выписки: _____
<b>04.02.2020 № 99/2020/311324708</b>			
Кадастровый номер: <b>29:16:201801:48 (единое землепользование)</b>			

Номер точки	Координаты, м		Описание закрепления на местности	Средняя квадратическая погрешность определения координат характерных точек границы части земельного участка, м
	X	Y		
1	2	3	4	5
143	648476.39	2518872.09	данные отсутствуют	данные отсутствуют
144	648493.83	2518758.89	данные отсутствуют	данные отсутствуют
145	648493.02	2518761.13	данные отсутствуют	данные отсутствуют
146	648517.63	2518756.94	данные отсутствуют	данные отсутствуют
146	648517.63	2518756.94	данные отсутствуют	данные отсутствуют
147	648492.4	2518762.86	данные отсутствуют	данные отсутствуют
148	648457.09	2518861.49	данные отсутствуют	данные отсутствуют
149	648481.71	2518857.23	данные отсутствуют	данные отсутствуют
150	648534.72	2518709.19	данные отсутствуют	данные отсутствуют
150	648534.72	2518709.19	данные отсутствуют	данные отсутствуют
151	648510.72	2518711.71	данные отсутствуют	данные отсутствуют
152	648494.31	2518757.54	данные отсутствуют	данные отсутствуют
153	648518.12	2518755.55	данные отсутствуют	данные отсутствуют
154	648535.21	2518707.83	данные отсутствуют	данные отсутствуют
154	648535.21	2518707.83	данные отсутствуют	данные отсутствуют
155	648557.51	2518645.57	данные отсутствуют	данные отсутствуют
156	648533.93	2518646.87	данные отсутствуют	данные отсутствуют

Государственный регистратор	ФГИС ЕГРН
полное наименование должности	инициалы, фамилия
	подпись
	М.П.

Выписка из Единого государственного реестра недвижимости об объекте недвижимости  
**Сведения о частях земельного участка**

<b>Земельный участок</b>			
(вид объекта недвижимости)			
Лист №	Раздела <b>4.2</b>	Всего листов раздела <b>4.2:</b>	Всего листов выписки:
<b>04.02.2020 № 99/2020/311324708</b>			
Кадастровый номер: <b>29:16:201801:48 (единое землепользование)</b>			

Номер точки	Координаты, м		Описание закрепления на местности	Средняя квадратическая погрешность определения координат характерных точек границы части земельного участка, м
	X	Y		
1	2	3	4	5
157	648511.21	2518710.34	данные отсутствуют	данные отсутствуют
158	648543.2	2518621	данные отсутствуют	данные отсутствуют
159	648534.41	2518645.54	данные отсутствуют	данные отсутствуют
160	648557.98	2518644.24	данные отсутствуют	данные отсутствуют
161	648561.48	2518634.46	данные отсутствуют	данные отсутствуют
162	648574.87	2518597.06	данные отсутствуют	данные отсутствуют
162	648574.87	2518597.06	данные отсутствуют	данные отсутствуют
163	648556.22	2518584.62	данные отсутствуют	данные отсутствуют
164	648544.03	2518618.66	данные отсутствуют	данные отсутствуют
165	648562.34	2518632.05	данные отсутствуют	данные отсутствуют
166	648587.76	2518561.06	данные отсутствуют	данные отсутствуют
166	648587.76	2518561.06	данные отсутствуют	данные отсутствуют
167	648569.9	2518546.43	данные отсутствуют	данные отсутствуют
168	648557.06	2518582.28	данные отсутствуют	данные отсутствуют
169	648575.71	2518594.73	данные отсутствуют	данные отсутствуют
170	648577.87	2518523.92	данные отсутствуют	данные отсутствуют
171	648576.2	2518528.82	данные отсутствуют	0.1

Государственный регистратор	ФГИС ЕГРН
полное наименование должности	инициалы, фамилия
	подпись
	М.П.

Выписка из Единого государственного реестра недвижимости об объекте недвижимости  
**Сведения о частях земельного участка**

Земельный участок		
(вид объекта недвижимости)		
Лист № <u>    </u> Раздела <u>4.2</u>	Всего листов раздела <u>4.2</u> : <u>    </u>	Всего листов выписки: <u>    </u>
<b>04.02.2020 № 99/2020/311324708</b>		
Кадастровый номер: <b>29:16:201801:48 (единое землепользование)</b>		

Номер точки	Координаты, м		Описание закрепления на местности	Средняя квадратическая погрешность определения координат характерных точек границы части земельного участка, м
	X	Y		
1	2	3	4	5
172	648570.75	2518544.05	данные отсутствуют	данные отсутствуют
173	648588.62	2518558.68	данные отсутствуют	данные отсутствуют
174	648595.72	2518538.83	данные отсутствуют	данные отсутствуют

Государственный регистратор	ФГИС ЕГРН
полное наименование должности	подпись
	инициалы, фамилия

М.П.

Выписка из Единого государственного реестра недвижимости об объекте недвижимости  
**Сведения о частях земельного участка**

Земельный участок				
(вид объекта недвижимости)				
Лист №	Раздела <b>4.2</b>	Всего листов раздела <b>4.2</b> :	Всего разделов: _____	
<b>04.02.2020 № 99/2020/311324708</b>		<b>29:16:201801:48 (единое землепользование)</b>		
Кадастровый номер:				
Сведения о характерных точках границы части (частей) земельного участка				
Учетный номер части: 1				
Система координат: МСК-29 зона 2				
Зона №				
Номер точки	Координаты, м		Описание закрепления на местности	Средняя квадратическая погрешность определения координат характерных точек границы части земельного участка, м
	X	Y		
1	2	3	4	5
28	648559.5	2518629.62	данные отсутствуют	данные отсутствуют
43	648558.01	2518631.5	данные отсутствуют	данные отсутствуют
43	648558.01	2518631.5	данные отсутствуют	данные отсутствуют
60	648498.7	2518758.48	данные отсутствуют	данные отсутствуют
60	648498.7	2518758.48	данные отсутствуют	данные отсутствуют
63	648502.46	2518758.16	данные отсутствуют	данные отсутствуют
66	648473.62	2518858.8	данные отсутствуют	данные отсутствуют
70	648473.82	2518860.23	данные отсутствуют	данные отсутствуют
85	648580.36	2518525.89	данные отсутствуют	данные отсутствуют
85	648580.36	2518525.89	данные отсутствуют	данные отсутствуют
86	648478.75	2518828.45	данные отсутствуют	данные отсутствуют
86	648478.75	2518828.45	данные отсутствуют	данные отсутствуют
87	648478.1	2518830.35	данные отсутствуют	данные отсутствуют
89	648480.65	2518829.1	данные отсутствуют	данные отсутствуют
90	648497.6	2518775.95	данные отсутствуют	данные отсутствуют
90	648497.6	2518775.95	данные отсутствуют	данные отсутствуют
Государственный регистратор			ФГИС ЕГРН	
полное наименование должности			подпись	
			инициалы, фамилия	

М.П.

Выписка из Единого государственного реестра недвижимости об объекте недвижимости  
**Сведения о частях земельного участка**

<b>Земельный участок</b>		
(вид объекта недвижимости)		
Лист № <u>    </u> Раздела <u>4.2</u>	Всего листов раздела <u>4.2</u> :	Всего листов выписки: <u>    </u>
<b>04.02.2020 № 99/2020/311324708</b>		
Кадастровый номер: <b>29:16:201801:48 (единое землепользование)</b>		

Номер точки	Координаты, м		Описание закрепления на местности	Средняя квадратическая погрешность определения координат характерных точек границы части земельного участка, м
	X	Y		
1	2	3	4	5
91	648496.95	2518777.85	данные отсутствуют	данные отсутствуют
92	648498.85	2518778.5	данные отсутствуют	данные отсутствуют
93	648499.5	2518776.6	данные отсутствуют	данные отсутствуют
94	648515.2	2518727.45	данные отсутствуют	данные отсутствуют
94	648515.2	2518727.45	данные отсутствуют	данные отсутствуют
95	648514.55	2518729.35	данные отсутствуют	данные отсутствуют
97	648517.1	2518728.1	данные отсутствуют	данные отсутствуют
98	648533.4	2518677.35	данные отсутствуют	данные отсутствуют
98	648533.4	2518677.35	данные отсутствуют	данные отсутствуют
99	648532.75	2518679.25	данные отсутствуют	данные отсутствуют
100	648534.65	2518679.9	данные отсутствуют	данные отсутствуют
102	648550.65	2518628.75	данные отсутствуют	данные отсутствуют
102	648550.65	2518628.75	данные отсутствуют	данные отсутствуют
104	648551.9	2518631.3	данные отсутствуют	данные отсутствуют
105	648552.55	2518629.4	данные отсутствуют	данные отсутствуют
106	648568.7	2518578.3	данные отсутствуют	данные отсутствуют
106	648568.7	2518578.3	данные отсутствуют	данные отсутствуют

Государственный регистратор	ФГИС ЕГРН
полное наименование должности	инициалы, фамилия
	подпись
	М.П.

Выписка из Единого государственного реестра недвижимости об объекте недвижимости  
**Сведения о частях земельного участка**

<b>Земельный участок</b>			
(вид объекта недвижимости)			
Лист № _____	Раздела <b>4.2</b>	Всего листов раздела <b>4.2</b> : _____	Всего листов выписки: _____
<b>04.02.2020 № 99/2020/311324708</b>			
Кадастровый номер: <b>29:16:201801:48 (единое землепользование)</b>			

Номер точки	Координаты, м		Описание закрепления на местности	Средняя квадратическая погрешность определения координат характерных точек границы части земельного участка, м
	X	Y		
1	2	3	4	5
107	648568.05	2518580.2	данные отсутствуют	данные отсутствуют
108	648569.95	2518580.85	данные отсутствуют	данные отсутствуют
109	648570.6	2518578.95	данные отсутствуют	данные отсутствуют
110	648585.77	2518530.64	данные отсутствуют	данные отсутствуют
111	648585.75	2518530.7	данные отсутствуют	данные отсутствуют
111	648585.75	2518530.7	данные отсутствуют	данные отсутствуют
113	648585.17	2518538.31	данные отсутствуют	данные отсутствуют
114	648587.44	2518532.05	данные отсутствуют	данные отсутствуют
140	648481.14	2518858.83	данные отсутствуют	данные отсутствуют
140	648481.14	2518858.83	данные отсутствуют	данные отсутствуют
141	648456.54	2518863.03	данные отсутствуют	данные отсутствуют
142	648451.76	2518876.37	данные отсутствуют	данные отсутствуют
143	648476.39	2518872.09	данные отсутствуют	данные отсутствуют
144	648493.83	2518758.89	данные отсутствуют	данные отсутствуют
145	648493.02	2518761.13	данные отсутствуют	данные отсутствуют
146	648517.63	2518756.94	данные отсутствуют	данные отсутствуют
146	648517.63	2518756.94	данные отсутствуют	данные отсутствуют

Государственный регистратор	ФГИС ЕГРН
полное наименование должности	инициалы, фамилия
	подпись
	М.П.

Выписка из Единого государственного реестра недвижимости об объекте недвижимости  
**Сведения о частях земельного участка**

<b>Земельный участок</b>			
(вид объекта недвижимости)			
Лист № _____	Раздела <b>4.2</b>	Всего листов раздела <b>4.2</b> : _____	Всего листов выписки: _____
<b>04.02.2020 № 99/2020/311324708</b>			
Кадастровый номер: <b>29:16:201801:48 (единое землепользование)</b>			

Номер точки	Координаты, м		Описание закрепления на местности	Средняя квадратическая погрешность определения координат характерных точек границы части земельного участка, м
	X	Y		
1	2	3	4	5
147	648492.4	2518762.86	данные отсутствуют	данные отсутствуют
148	648457.09	2518861.49	данные отсутствуют	данные отсутствуют
149	648481.71	2518857.23	данные отсутствуют	данные отсутствуют
150	648534.72	2518709.19	данные отсутствуют	данные отсутствуют
150	648534.72	2518709.19	данные отсутствуют	данные отсутствуют
151	648510.72	2518711.71	данные отсутствуют	данные отсутствуют
152	648494.31	2518757.54	данные отсутствуют	данные отсутствуют
153	648518.12	2518755.55	данные отсутствуют	данные отсутствуют
154	648535.21	2518707.83	данные отсутствуют	данные отсутствуют
154	648535.21	2518707.83	данные отсутствуют	данные отсутствуют
155	648557.51	2518645.57	данные отсутствуют	данные отсутствуют
156	648533.93	2518646.87	данные отсутствуют	данные отсутствуют
157	648511.21	2518710.34	данные отсутствуют	данные отсутствуют
159	648534.41	2518645.54	данные отсутствуют	данные отсутствуют
160	648557.98	2518644.24	данные отсутствуют	данные отсутствуют
161	648561.48	2518634.46	данные отсутствуют	данные отсутствуют
162	648574.87	2518597.06	данные отсутствуют	данные отсутствуют

Государственный регистратор	ФГИС ЕГРН
полное наименование должности	инициалы, фамилия
	подпись
	М.П.

Выписка из Единого государственного реестра недвижимости об объекте недвижимости  
**Сведения о частях земельного участка**

<b>Земельный участок</b>			
(вид объекта недвижимости)			
Лист № _____	Раздела <b>4.2</b>	Всего листов раздела <b>4.2</b> : _____	Всего листов выписки: _____
<b>04.02.2020 № 99/2020/311324708</b>			
Кадастровый номер: <b>29:16:201801:48 (единое землепользование)</b>			

Номер точки	Координаты, м		Описание закрепления на местности	Средняя квадратическая погрешность определения координат характерных точек границы части земельного участка, м
	X	Y		
1	2	3	4	5
162	648574.87	2518597.06	данные отсутствуют	данные отсутствуют
163	648556.22	2518584.62	данные отсутствуют	данные отсутствуют
164	648544.03	2518618.66	данные отсутствуют	данные отсутствуют
165	648562.34	2518632.05	данные отсутствуют	данные отсутствуют
166	648587.76	2518561.06	данные отсутствуют	данные отсутствуют
166	648587.76	2518561.06	данные отсутствуют	данные отсутствуют
167	648569.9	2518546.43	данные отсутствуют	данные отсутствуют
168	648557.06	2518582.28	данные отсутствуют	данные отсутствуют
169	648575.71	2518594.73	данные отсутствуют	данные отсутствуют
170	648577.87	2518523.92	данные отсутствуют	данные отсутствуют
171	648576.2	2518528.82	данные отсутствуют	данные отсутствуют
172	648570.75	2518544.05	данные отсутствуют	данные отсутствуют
173	648588.62	2518558.68	данные отсутствуют	данные отсутствуют
174	648595.72	2518538.83	данные отсутствуют	данные отсутствуют
175	648535.3	2518678	данные отсутствуют	данные отсутствуют
176	648516.45	2518730	данные отсутствуют	данные отсутствуют
177	648583.5	2518537	данные отсутствуют	данные отсутствуют

Государственный регистратор	ФГИС ЕГРН
полное наименование должности	подпись
	инициалы, фамилия

М.П.



Выписка из Единого государственного реестра недвижимости об объекте недвижимости  
**Сведения о частях земельного участка**

<b>Земельный участок</b>		
(вид объекта недвижимости)		
Лист № <u>    </u> Раздела <u>4.2</u>	Всего листов раздела <u>4.2</u> : <u>    </u>	Всего листов выписки: <u>    </u>
<b>04.02.2020 № 99/2020/311324708</b>		
Кадастровый номер: <b>29:16:201801:48(единое землепользование)</b>		

Номер точки	Координаты, м		Описание закрепления на местности	Средняя квадратическая погрешность определения координат характерных точек границы части земельного участка, м
	X	Y		
1	2	3	4	5
178	648543.2	2518621	данные отсутствуют	данные отсутствуют
179	648550	2518630.65	данные отсутствуют	данные отсутствуют
180	648480	2518831	данные отсутствуют	данные отсутствуют

Государственный регистратор	ФГИС ЕГРН
полное наименование должности	подпись
	инициалы, фамилия

М.П.

## ФГИС ЕГРН

полное наименование органа регистрации прав

Раздел 1

Выписка из Единого государственного реестра недвижимости об объекте недвижимости  
**Сведения о характеристиках объекта недвижимости**

На основании запроса от 04.02.2020 г., поступившего на рассмотрение 04.02.2020 г., сообщаем, что согласно записям Единого государственного реестра недвижимости:

<b>Земельный участок</b>		
(вид объекта недвижимости)		
Лист № ____ Раздела 1	Всего листов раздела 1: ____	Всего листов выписки: ____
<b>04.02.2020 № 99/2020/311325611</b>		
Кадастровый номер:		<b>29:16:203401:281</b>

Номер кадастрового квартала:	29:16:203401
Дата присвоения кадастрового номера:	10.07.2012
Ранее присвоенный государственный учетный номер:	данные отсутствуют
Адрес:	Архангельская обл., р-н Приморский, МО "Заостровское"
Площадь:	13428 +/- 170 кв. м
Кадастровая стоимость, руб.:	1611.36
Кадастровые номера расположенных в пределах земельного участка объектов недвижимости:	данные отсутствуют
Кадастровые номера объектов недвижимости, из которых образован объект недвижимости:	29:16:203401:47, 29:16:203401:38
Кадастровые номера образованных объектов недвижимости:	данные отсутствуют
Сведения о включении объекта недвижимости в состав предприятия как имущественного комплекса:	

Государственный регистратор	ФГИС ЕГРН
полное наименование должности	подпись
	инициалы, фамилия

М.П.

Выписка из Единого государственного реестра недвижимости об объекте недвижимости  
**Сведения о характеристиках объекта недвижимости**

(вид объекта недвижимости)			
Лист № _____	Раздела 1	Всего листов раздела 1: _____	Всего листов выписки: _____
<b>04.02.2020 № 99/2020/311325611</b>			
Кадастровый номер: <b>29:16:203401:281</b>			
Категория земель:		Земли промышленности, энергетики, транспорта, связи, радиовещания, телевидения, информатики, земли для обеспечения космической деятельности, земли обороны, безопасности и земли иного специального назначения	
Виды разрешенного использования:		Для эксплуатации автомобильной дороги &quot;Подъезд к дер. Левковка от автомобильной дороги &quot;; Подъезд к г. Северодвинск&quot;;	
Сведения о кадастровом инженерѐ:		Ошомкова Елена Васильевна №29-10-33, ООО "Стройнаб"	
Сведения о лесах, водных объектах и об иных природных объектах, расположенных в пределах земельного участка:		данные отсутствуют	
Сведения о том, что земельный участок полностью или частично расположен в границах зоны с особыми условиями использования территории или территории объекта культурного наследия		данные отсутствуют	
Сведения о том, что земельный участок расположен в границах особой экономической зоны, территории опережающего социально-экономического развития, зоны территориального развития в Российской Федерации, игорной зоны:		данные отсутствуют	
Сведения о том, что земельный участок расположен в границах особо охраняемой природной территории, охотничьих угодий, лесничеств, лесопарков:		данные отсутствуют	
Сведения о результатах проведения государственного земельного надзора:		данные отсутствуют	
Сведения о расположении земельного участка в границах территории, в отношении которой утвержден проект межевания территории:		данные отсутствуют	
Государственный регистратор		ФГИС ЕГРН	
полное наименование должности		подпись	инициалы, фамилия

М.П.

Выписка из Единого государственного реестра недвижимости об объекте недвижимости  
**Сведения о характеристиках объекта недвижимости**

Земельный участок	
(вид объекта недвижимости)	
Лист № <u>    </u> Раздела <u>1</u>	Всего листов раздела <u>1</u> : <u>    </u> Всего разделов: <u>    </u> Всего листов выписки: <u>    </u>
<b>04.02.2020 № 99/2020/311325611</b>	
Кадастровый номер: <b>29:16:203401:281</b>	

Условный номер земельного участка:	данные отсутствуют
Сведения о принятии акта и (или) заключения договора, предусматривающих предоставление в соответствии с земельным законодательством исполнительным органом государственной власти или органом местного самоуправления находящегося в государственной или муниципальной собственности земельного участка для строительства наемного дома социального использования или наемного дома коммерческого использования:	данные отсутствуют
Сведения о том, что земельный участок или земельные участки образованы на основании решения об изъятии земельного участка и (или) расположенного на нем объекта недвижимости для государственных или муниципальных нужд:	данные отсутствуют
Сведения о том, что земельный участок образован из земель или земельного участка, государственная собственность на которые не разграничена:	данные отсутствуют
Сведения о наличии земельного спора о местоположении границ земельных участков:	данные отсутствуют
Статус записи об объекте недвижимости:	Сведения об объекте недвижимости имеют статус "актуальные"
Особые отметки:	Сведения необходимые для заполнения раздела 4 отсутствуют.
Получатель выписки:	Рознер Лидия Юрьевна

Государственный регистратор	ФГИС ЕГРН
полное наименование должности	подпись
	инициалы, фамилия

М.П.


Выписка из Единого государственного реестра недвижимости об объекте недвижимости  
**Сведения о зарегистрированных правах**

Земельный участок		
(вид объекта недвижимости)		
Лист № <u>    </u> Раздела <u>2</u>	Всего листов раздела <u>2</u> : _____	Всего листов выписки: _____
<b>04.02.2020 № 99/2020/311325611</b>		
Кадастровый номер: <b>29:16:203401:281</b>		
1. Правообладатель (правообладатели):	1.1. Архангельская область	
2. Вид, номер и дата государственной регистрации права:	2.1. Собственность, № 29-29-01/135/2012-304 от 15.11.2012	
3. Ограничение прав и обременение объекта недвижимости:	не зарегистрировано	
1. Правообладатель (правообладатели):	1.2. Государственное казенное учреждение Архангельской области "Дорожное агентство "Архангельскавтодор", ИНН: 2900000511	
2. Вид, номер и дата государственной регистрации права:	2.2. Постоянное (бессрочное) пользование, № 29-29-01/135/2012-305 от 15.11.2012	
3. Ограничение прав и обременение объекта недвижимости:	не зарегистрировано	
4. Договоры участия в долевом строительстве:	данные отсутствуют	
5. Заявленные в судебном порядке права требования:	данные отсутствуют	
6. Сведения о возращении в отношении зарегистрированного права:	данные отсутствуют	
7. Сведения о наличии решения об изъятии объекта недвижимости для государственных и муниципальных нужд:	данные отсутствуют	
8. Сведения о невозможности государственной регистрации без личного участия правообладателя или его законного представителя:		
9. Приоритизация и сведения о наличии поступивших, но не рассмотренных заявлений о проведении государственной регистрации права (перехода, прекращения права), ограничения права или обременения объекта недвижимости, сделки в отношении объекта недвижимости:	данные отсутствуют	
10. Сведения об осуществлении государственной регистрации сделки, права, ограничения права без необходимого в силу закона согласия третьего лица, органа:	данные отсутствуют	
11. Сведения о невозможности государственной регистрации перехода, прекращения, ограничения права на земельный участок из земель сельскохозяйственного назначения:		

Государственный регистратор	ФГИС ЕГРН
полное наименование должности	инициалы, фамилия
М.П.	

Выписка из Единого государственного реестра недвижимости об объекте недвижимости  
**Описание местоположения земельного участка**

<b>Земельный участок</b>	
(вид объекта недвижимости)	
Лист № <u>    </u> Раздела <b>3</b>	Всего листов раздела <b>3</b> : <u>    </u> Всего разделов: <u>    </u> Всего листов выписки: <u>    </u>
<b>04.02.2020 № 99/2020/311325611</b>	
Кадастровый номер: <b>29:16:203401:281</b>	

План (чертеж, схема) земельного участка	
	
Масштаб 1: данные отсутствуют	Условные обозначения:

Государственный регистратор	ФГИС ЕГРН
полное наименование должности	инициалы, фамилия

М.П.

Выписка из Единого государственного реестра недвижимости об объекте недвижимости  
**Описание местоположения земельного участка**

<b>Земельный участок</b>		(вид объекта недвижимости)	
Лист № <u>3.1</u>	Раздела <u>3.1</u>	Всего листов раздела <u>3.1</u> : ____	Всего листов выписки: ____
<b>04.02.2020 № 99/2020/311325611</b>		<b>29:16:203401:281</b>	
Кадастровый номер:			

Описание местоположения границ земельного участка							
Номер п/п	Номер точки	Дирекционный угол		Горизонтальное проложение, м	Описание закрепления на местности	Кадастровые номера смежных участков	Сведения об адресах правообладателей смежных земельных участков
		начальная	конечная				
1	2	3	4	5	6	7	8
1	1	1	данные отсутствуют	данные отсутствуют	-	данные отсутствуют	данные отсутствуют

Государственный регистратор	ФГИС ЕГРН
полное наименование должности	инициалы, фамилия

М.П.

Выписка из Единого государственного реестра недвижимости об объекте недвижимости  
**Описание местоположения земельного участка**

Земельный участок		
(вид объекта недвижимости)		
Лист № <u>3.2</u>	Раздела <u>3.2</u>	Всего листов раздела <u>3.2</u> : _____
04.02.2020 № 99/2020/311325611		Всего листов выписки: _____
Кадастровый номер:		<b>29:16:203401:281</b>

Сведения о характерных точках границы земельного участка			
Система координат			
Зона №			
Номер точки	Координаты		Средняя квадратическая погрешность определения координат характерных точек границ земельного участка, м
	X	Y	
1	2	3	5
1	648139.07	2519874.75	0.5
2	648139.03	2519876.93	0.5
3	648138.82	2519888.22	0.5
4	648132.8	2519886	0.5
5	648099.82	2519883.03	0.5
6	648092.47	2519882.34	0.5
7	648090.73	2519885.48	0.5
8	648085.56	2519885.11	0.5
9	648084.33	2519881.57	0.5
10	648083.85	2519881.53	0.5
11	648074.12	2519880.62	0.5
12	648066.76	2519880.81	0.5
13	648066.96	2519884.24	0.5
14	648061.51	2519884.49	0.5
15	648057.74	2519881.09	0.5

Государственный регистратор	ФГИС ЕГРН
полное наименование должности	инициалы, фамилия
	подпись
	М.П.





Выписка из Единого государственного реестра недвижимости об объекте недвижимости  
**Описание местоположения земельного участка**

<b>Земельный участок</b>			
(вид объекта недвижимости)			
Лист №	Раздела <b>3.2</b>	Всего листов раздела <b>3.2</b> :	Всего листов выписки: _____
<b>04.02.2020 № 99/2020/311325611</b>		<b>29:16:203401:281</b>	
Кадастровый номер:			

Сведения о характерных точках границы земельного участка				
Система координат				
Зона №				
Номер точки	Координаты		Описание закрепления на местности	Средняя квадратическая погрешность определения координат характерных точек границ земельного участка, м
	X	Y		
1	2	3	4	5
31	647032.59	2519938.33	данные отсутствуют	0.5
32	647005.28	2519937.65	данные отсутствуют	0.5
33	646870.26	2519941.84	данные отсутствуют	0.5
34	646841.76	2519945.02	данные отсутствуют	0.5
35	646823.01	2519944.99	данные отсутствуют	0.5
36	646823.31	2519936.39	данные отсутствуют	0.5
37	646868.45	2519932.23	данные отсутствуют	0.5
38	647005.28	2519927.65	данные отсутствуют	0.5
39	647033.59	2519928.41	данные отсутствуют	0.5
40	647079.86	2519934.66	данные отсутствуют	0.5
41	647091.09	2519936.65	данные отсутствуют	0.5
42	647112.36	2519938.41	данные отсутствуют	0.5
43	647176.38	2519937.54	данные отсутствуют	0.5
44	647230.75	2519937.08	данные отсутствуют	0.5
45	647236.8	2519937.02	данные отсутствуют	0.5

Государственный регистратор	ФГИС ЕГРН
полное наименование должности	инициалы, фамилия
	подпись

М.П.

Выписка из Единого государственного реестра недвижимости об объекте недвижимости  
**Описание местоположения земельного участка**

<b>Земельный участок</b>			
(вид объекта недвижимости)			
Лист № <u>    </u> Раздела <u>3.2</u>	Всего листов раздела <u>3.2</u> : <u>    </u>	Всего разделов: <u>    </u>	Всего листов выписки: <u>    </u>
<b>04.02.2020№ 99/2020/311325611</b>			
Кадастровый номер:		<b>29:16:203401:281</b>	

Сведения о характерных точках границы земельного участка				
Система координат				
Зона №				
Номер точки	Координаты		Описание закрепления на местности	Средняя квадратическая погрешность определения координат характерных точек границ земельного участка, м
	X	Y		
1	2	3	4	5
46	647316.48	2519937.92	данные отсутствуют	0.5
47	647626.79	2519931.02	данные отсутствуют	0.5
48	647741.3	2519918.61	данные отсутствуют	0.5
49	647946.56	2519881.94	данные отсутствуют	0.5
50	647983.39	2519876.04	данные отсутствуют	0.5
51	648026.45	2519872.02	данные отсутствуют	0.5
52	648048.94	2519871.36	данные отсутствуют	0.5
53	648049.27	2519867.21	данные отсутствуют	0.5
54	648054.44	2519867.25	данные отсутствуют	0.5
55	648057.62	2519871.1	данные отсутствуют	0.5
56	648074.04	2519870.62	данные отсутствуют	0.5
57	648083.75	2519871.5	данные отсутствуют	0.5
58	648085.44	2519868.4	данные отсутствуют	0.5
59	648090.65	2519868.69	данные отсутствуют	0.5
60	648092.51	2519872.31	данные отсутствуют	0.5

Государственный регистратор	ФГИС ЕГРН
полное наименование должности	инициалы, фамилия
	подпись

М.П.

Выписка из Единого государственного реестра недвижимости об объекте недвижимости  
**Описание местоположения земельного участка**

<b>Земельный участок</b>			
(вид объекта недвижимости)			
Лист №	Раздела <b>3.2</b>	Всего листов раздела <b>3.2</b> : _____	Всего листов выписки: _____
<b>04.02.2020 № 99/2020/311325611</b>			
Кадастровый номер:		<b>29:16:203401:281</b>	

Сведения о характерных точках границы земельного участка			
Система координат			
Зона №			
Номер точки	Координаты		Средняя квадратическая погрешность определения координат характерных точек границ земельного участка, м
	X	Y	
1	2	3	5
61	648100.83	2519873.07	0.5
62	648132.8	2519875.96	0.5

Государственный регистратор	ФГИС ЕГРН
полное наименование должности	инициалы, фамилия

М.П.

подпись

Выписка из Единого государственного реестра недвижимости об объекте недвижимости  
**Сведения о характеристиках объекта недвижимости**

На основании запроса от 04.02.2020 г., поступившего на рассмотрение 04.02.2020 г., сообщаем, что согласно записям Единого государственного реестра недвижимости:

<b>Земельный участок</b>		
(вид объекта недвижимости)		
Лист № ____ Раздела 1	Всего листов раздела 1: ____	Всего листов выписки: ____
<b>04.02.2020 № 99/2020/311326059</b>		
Кадастровый номер:		<b>29:16:201004:837</b>

Номер кадастрового квартала:	29:16:201004
Дата присвоения кадастрового номера:	20.01.2020
Ранее присвоенный государственный учетный номер:	данные отсутствуют
Адрес:	Российская Федерация, Архангельская область, Приморский район, муниципальное образование "Заостровское"
Площадь:	15937 +/- 221 кв. м
Кадастровая стоимость, руб.:	4079872
Кадастровые номера расположенных в пределах земельного участка объектов недвижимости:	данные отсутствуют
Кадастровые номера объектов недвижимости, из которых образован объект недвижимости:	29:16:201004:689
Кадастровые номера образованных объектов недвижимости:	данные отсутствуют
Сведения о включении объекта недвижимости в состав предприятия как имущественного комплекса:	

Государственный регистратор	ФГИС ЕГРН
полное наименование должности	подпись
	инициалы, фамилия

М.П.

Выписка из Единого государственного реестра недвижимости об объекте недвижимости  
**Сведения о характеристиках объекта недвижимости**

<b>Земельный участок</b>	
(вид объекта недвижимости)	
Лист № <u>    </u> Раздела <u>1</u>	Всего листов раздела <u>1</u> : <u>    </u> Всего листов выписки: <u>    </u>
<b>04.02.2020 № 99/2020/311326059</b>	
Кадастровый номер: <b>29:16:201004:837</b>	
Категория земель:	Земли промышленности, энергетики, транспорта, связи, радиовещания, телевидения, информатики, земли для обеспечения космической деятельности, земли обороны, безопасности и земли иного специального назначения
Виды разрешенного использования:	Обслуживание автотранспорта (размещение постоянных или временных гаражей с несколькими стояночными местами, стоянок, размещение магазинов сопутствующей торговли, зданий для организации общественного питания в качестве придорожного сервиса; размещение автомобильных моек и прачечных для автомобильных принадлежностей, мастерских, предназначенных для ремонта и обслуживания автомобилей); склады (размещение сооружений, имеющих назначение по временному хранению, распределению и перевалке грузов (за исключением хранения стратегических запасов), не являющихся частями производственных комплексов, на которых был создан груз: промышленные базы, склады, погрузочные терминалы и доки, элеваторы и продовольственные склады, за исключением железнодорожных перевалочных складов)
Сведения о кадастровом инженере:	Макова Светлана Вячеславовна №35-11-176
Сведения о лесах, водных объектах и об иных природных объектах, расположенных в пределах земельного участка:	данные отсутствуют
Сведения о том, что земельный участок полностью или частично расположен в границах зоны с особыми условиями использования территории или территории объекта культурного наследия	данные отсутствуют
Сведения о том, что земельный участок расположен в границах особой экономической зоны, территории опережающего социально-экономического развития, зоны территориального развития в Российской Федерации, игорной зоны:	данные отсутствуют
Сведения о том, что земельный участок расположен в границах особо охраняемой природной территории, охотничьих угодий, лесничеств, лесопарков:	данные отсутствуют
Сведения о результатах проведения государственного земельного надзора:	данные отсутствуют
Сведения о расположении земельного участка в границах территории, в отношении которой утвержден проект межевания территории:	данные отсутствуют

Выписка из Единого государственного реестра недвижимости об объекте недвижимости  
**Сведения о характеристиках объекта недвижимости**

<b>Земельный участок</b>	
(вид объекта недвижимости)	
Лист № <u>    </u> Раздела <u> I </u>	Всего листов раздела <u> I </u> : <u>    </u> Всего листов выписки: <u>    </u>
<b>04.02.2020 № 99/2020/311326059</b>	
Кадастровый номер: <b>29:16:201004:837</b>	
Условный номер земельного участка:	данные отсутствуют
Сведения о принятии акта и (или) заключения договора, предусматривающих предоставление в соответствии с земельным законодательством исполнительным органом государственной власти или органом местного самоуправления находящегося в государственной или муниципальной собственности земельного участка для строительства наемного дома социального использования или наемного дома коммерческого использования:	данные отсутствуют
Сведения о том, что земельный участок или земельные участки образованы на основании решения об изъятии земельного участка и (или) расположенного на нем объекта недвижимости для государственных или муниципальных нужд:	данные отсутствуют
Сведения о том, что земельный участок образован из земель или земельного участка, государственная собственность на которые не разграничена:	данные отсутствуют
Сведения о наличии земельного спора о местоположении границ земельных участков:	данные отсутствуют
Статус записи об объекте недвижимости:	Сведения об объекте недвижимости имеют статус "актуальные"
Особые отметки:	Для данного земельного участка обеспечен доступ посредством земельного участка (земельных участков) с кадастровым номером (кадастровыми номерами) земли общего пользования. Сведения о видах разрешенного использования имеют статус «Актуальные незасвидетельствованные». Право (ограничение права, обременение объекта недвижимости) зарегистрировано на данный объект недвижимости с видами разрешенного использования отсутствует. Сведения необходимые для заполнения раздела 2 отсутствуют. Сведения необходимые для заполнения раздела 3.1 отсутствуют.
Получатель выписки:	Рознер Лидия Юрьевна
Государственный регистратор	ФГИС ЕГРН
полное наименование должности	подпись инициалы, фамилия

М.П.

Выписка из Единого государственного реестра недвижимости об объекте недвижимости  
Сведения о зарегистрированных правах


Государственный регистратор	ФГИС ЕГРН
полное наименование должности	подпись инициалы, фамилия

М.П.



Выписка из Единого государственного реестра недвижимости об объекте недвижимости  
**Описание местоположения земельного участка**

<b>Земельный участок</b>		
(вид объекта недвижимости)		
Лист № <u>    </u> Раздела <u>3</u>	Всего листов раздела <u>3</u> : <u>    </u>	Всего листов выписки: <u>    </u>
<b>04.02.2020 № 99/2020/311326059</b>		
Кадастровый номер:		<b>29:16:201004:837</b>


План (чертеж, схема) земельного участка	
	
Масштаб 1: данные отсутствуют	Условные обозначения:

Государственный регистратор	ФГИС ЕГРН
полное наименование должности	инициалы, фамилия

М.П.

Выписка из Единого государственного реестра недвижимости об объекте недвижимости  
**Описание местоположения земельного участка**

<b>Земельный участок</b>		
(вид объекта недвижимости)		
Лист № <u>    </u> Раздела <u>3</u>	Всего листов раздела <u>3</u> : <u>    </u>	Всего листов выписки: <u>    </u>
<b>04.02.2020 № 99/2020/311326059</b>		
Кадастровый номер: <b>29:16:201004:837</b>		

План (чертеж, схема) земельного участка		
Масштаб 1 : данные отсутствуют	Условные обозначения:	

Государственный регистратор	ФГИС ЕГРН	
полное наименование должности	подпись	инициалы, фамилия

М.П.

Выписка из Единого государственного реестра недвижимости об объекте недвижимости  
**Описание местоположения земельного участка**


(вид объекта недвижимости)		
Лист № <u>3.2</u>	Раздела <u>3.2</u>	Всего листов выписки: _____
Всего листов раздела <u>3.2</u> : _____		Всего разделов: _____
<b>04.02.2020 № 99/2020/311326059</b>		
Кадастровый номер: <b>29:16:201004:837</b>		

Сведения о характерных точках границы земельного участка			
Система координат			
Зона №			
Номер точки	Координаты		Средняя квадратическая погрешность определения координат характерных точек границ земельного участка, м
	X	Y	
1	2	3	5
1	648176.3	2517251.05	данные отсутствуют
2	648184.15	2517251.24	данные отсутствуют
3	648184.12	2517253.89	данные отсутствуют
4	648175.58	2517902.67	данные отсутствуют
5	648179.36	2517902.76	данные отсутствуют
6	648176.56	2518095.58	данные отсутствуют
7	648171.54	2518095.5	данные отсутствуют
8	648169.93	2518212.93	данные отсутствуют
9	648160.92	2518210.08	данные отсутствуют
10	648157.44	2518208.98	данные отсутствуют
11	648162.63	2517819.87	данные отсутствуют
12	648166.49	2517547.66	данные отсутствуют
13	648161.65	2517436.08	данные отсутствуют
14	648158.47	2517250.87	данные отсутствуют

Государственный регистратор		ФГИС ЕГРН	
полное наименование должности		инициалы, фамилия	
		подпись	
		М.П.	

Выписка из Единого государственного реестра недвижимости об объекте недвижимости  
**Сведения о частях земельного участка**

<b>Земельный участок</b>	
(вид объекта недвижимости)	
Лист № <u>    </u> Раздела <u>4</u>	Всего листов раздела <u>4</u> : <u>    </u> Всего разделов: <u>    </u> Всего листов выписки: <u>    </u>
<b>04.02.2020 № 99/2020/311326059</b>	
Кадастровый номер: <b>29:16:201004:837</b>	


План (чертеж, схема) части земельного участка	Учетный номер части: <b>29:16:201004:837/1</b>
	
Масштаб 1: данные отсутствуют	Условные обозначения:

Государственный регистратор	ФГИС ЕГРН
полное наименование должности	инициалы, фамилия

М.П.

Выписка из Единого государственного реестра недвижимости об объекте недвижимости  
**Сведения о частях земельного участка**

<b>Земельный участок</b>		
(вид объекта недвижимости)		
Лист № <u>    </u> Раздела <u>4</u>	Всего листов раздела <u>4</u> : _____	Всего листов выписки: _____
<b>04.02.2020 № 99/2020/311326059</b>		
Кадастровый номер: <b>29:16:201004:837</b>		

План (чертеж, схема) части земельного участка	Учетный номер части: <b>29:16:201004:837/1</b>	
		
Масштаб 1: данные отсутствуют	Условные обозначения:	

Государственный регистратор	ФГИС ЕГРН
полное наименование должности	подпись
	инициалы, фамилия

М.П.

Выписка из Единого государственного реестра недвижимости об объекте недвижимости  
**Сведения о частях земельного участка**

<b>Земельный участок</b>	
(вид объекта недвижимости)	
Лист № <u>4.1</u> Раздела <u>4.1</u>	Всего листов раздела <u>4.1</u> : _____
Всего листов выписки: _____	
<b>04.02.2020 № 99/2020/311326059</b>	
Кадастровый номер: <b>29:16:201004:837</b>	

Учетный номер части	Площадь (м <sup>2</sup> )	Содержание ограничения в использовании или ограничения права на объект недвижимости или обременения объекта недвижимости
1	2	3
1	9103	
1	9103	
данные отсутствуют	весь	Ограничения прав на земельный участок, предусмотренные статьями 56, 56.1 Земельного кодекса Российской Федерации, Землеустроительное дело по описанию местоположения границ объекта землеустройства – зоны с особыми условиями использования территории &#x0d; "Охранная зона ВЛ-110 кВ Архангельск 1,2 № б/н от 06.12.2012, срок действия: 20.01.2020

Государственный регистратор	ФГИС ЕГРН
полное наименование должности	инициалы, фамилия

М.П.

Выписка из Единого государственного реестра недвижимости об объекте недвижимости  
**Сведения о частях земельного участка**

<b>Земельный участок</b>			
(вид объекта недвижимости)			
Лист №	Раздела <b>4.2</b>	Всего листов раздела <b>4.2</b> : _____	Всего листов выписки: _____
<b>04.02.2020 № 99/2020/311326059</b>			
Кадастровый номер:		<b>29:16:201004:837</b>	

Сведения о характерных точках границы части (частей) земельного участка

Учетный номер части: 1

Система координат: МСК-29 зона 2  
 Зона №

Номер точки	Координаты, м		Описание закрепления на местности	Средняя квадратическая погрешность определения координат характерных точек границы части земельного участка, м
	X	Y		
1	2	3	4	5
1	648176.3	2517251.05	данные отсутствуют	данные отсутствуют
1	648176.3	2517251.05	данные отсутствуют	данные отсутствуют
9	648160.92	2518210.08	данные отсутствуют	данные отсутствуют
10	648157.44	2518208.98	данные отсутствуют	данные отсутствуют
11	648162.63	2517819.87	данные отсутствуют	данные отсутствуют
12	648166.49	2517547.66	данные отсутствуют	данные отсутствуют
13	648161.65	2517436.08	данные отсутствуют	данные отсутствуют
14	648158.47	2517250.87	данные отсутствуют	данные отсутствуют
15	648179.06	2517251.12	данные отсутствуют	данные отсутствуют
16	648163.49	2518210.89	данные отсутствуют	данные отсутствуют

Государственный регистратор	ФГИС ЕГРН
полное наименование должности	инициалы, фамилия

М.П.

Выписка из Единого государственного реестра недвижимости об объекте недвижимости  
**Сведения о частях земельного участка**

<b>Земельный участок</b>			
(вид объекта недвижимости)			
Лист №	Раздела <b>4.2</b>	Всего листов раздела <b>4.2</b> : _____	Всего листов выписки: _____
<b>04.02.2020 № 99/2020/311326059</b>			
Кадастровый номер:		<b>29:16:201004:837</b>	

Сведения о характерных точках границы части (частей) земельного участка

Учетный номер части: 1

Система координат: МСК-29 зона 2  
 Зона №

Номер точки	Координаты, м		Описание закрепления на местности	Средняя квадратическая погрешность определения координат характерных точек границы части земельного участка, м
	X	Y		
1	2	3	4	5
1	648176.3	2517251.05	данные отсутствуют	данные отсутствуют
1	648176.3	2517251.05	данные отсутствуют	данные отсутствуют
9	648160.92	2518210.08	данные отсутствуют	данные отсутствуют
10	648157.44	2518208.98	данные отсутствуют	данные отсутствуют
11	648162.63	2517819.87	данные отсутствуют	данные отсутствуют
12	648166.49	2517547.66	данные отсутствуют	данные отсутствуют
13	648161.65	2517436.08	данные отсутствуют	данные отсутствуют
14	648158.47	2517250.87	данные отсутствуют	данные отсутствуют
15	648179.06	2517251.12	данные отсутствуют	данные отсутствуют
16	648163.49	2518210.89	данные отсутствуют	данные отсутствуют

Государственный регистратор	ФГИС ЕГРН
полное наименование должности	инициалы, фамилия

М.П.



## ФГИС ЕГРН

полное наименование органа регистрации прав

Раздел 1

Выписка из Единого государственного реестра недвижимости об объекте недвижимости  
Сведения о характеристиках объекта недвижимости

На основании запроса от 04.02.2020 г., поступившего на рассмотрение 04.02.2020 г., сообщаем, что согласно записям Единого государственного реестра недвижимости:

<b>Земельный участок</b>		
(вид объекта недвижимости)		
Лист № ____ Раздела 1	Всего листов раздела 1: ____	Всего листов выписки: ____
<b>04.02.2020 № 99/2020/311325787</b>		
Кадастровый номер:		<b>29:16:201001:457</b>

Номер кадастрового квартала:	29:16:201001
Дата присвоения кадастрового номера:	19.04.2019
Ранее присвоенный государственный учетный номер:	данные отсутствуют
Адрес:	Архангельская область, Приморский район
Площадь:	778 +/- 20 кв. м
Кадастровая стоимость, руб.:	93.36
Кадастровые номера расположенных в пределах земельного участка объектов недвижимости:	данные отсутствуют
Кадастровые номера объектов недвижимости, из которых образован объект недвижимости:	29:16:201001:242
Кадастровые номера образованных объектов недвижимости:	данные отсутствуют
Сведения о включении объекта недвижимости в состав предприятия как имущественного комплекса:	

Государственный регистратор	ФГИС ЕГРН
полное наименование должности	подпись
	инициалы, фамилия

М.П.

Выписка из Единого государственного реестра недвижимости об объекте недвижимости  
**Сведения о характеристиках объекта недвижимости**

(вид объекта недвижимости)		
Лист №	Раздела 1	Всего листов раздела 1: _____
04.02.2020 № 99/2020/311325787		Всего листов выписки: _____
Кадастровый номер:		29:16:201001:457

Категория земель:	Земли сельскохозяйственного назначения
Виды разрешенного использования:	ведение садоводства
Сведения о кадастровом инженере:	Шаламов Тимофей Юрьевич №29-11-81
Сведения о лесах, водных объектах и об иных природных объектах, расположенных в пределах земельного участка:	данные отсутствуют
Сведения о том, что земельный участок полностью или частично расположен в границах зоны с особыми условиями использования территории или территории объекта культурного наследия	данные отсутствуют
Сведения о том, что земельный участок расположен в границах особой экономической зоны, территории опережающего социально-экономического развития, зоны территориального развития в Российской Федерации, игорной зоны:	данные отсутствуют
Сведения о том, что земельный участок расположен в границах особо охраняемой природной территории, охотничьих угодий, лесничеств, лесопарков:	данные отсутствуют
Сведения о результатах проведения государственного земельного надзора:	данные отсутствуют
Сведения о расположении земельного участка в границах территории, в отношении которой утвержден проект межевания территории:	данные отсутствуют

Государственный регистратор	ФГИС ЕГРН
полное наименование должности	подпись
	инициалы, фамилия

М.П.

Выписка из Единого государственного реестра недвижимости об объекте недвижимости  
**Сведения о характеристиках объекта недвижимости**

<b>Земельный участок</b>	
(вид объекта недвижимости)	
Лист № <u>    </u> Раздела <u>1</u>	Всего листов раздела <u>1</u> : <u>    </u> Всего листов выписки: <u>    </u>
<b>04.02.2020 № 99/2020/311325787</b>	
Кадастровый номер: <b>29:16:201001:457</b>	
Условный номер земельного участка:	данные отсутствуют
Сведения о принятии акта и (или) заключения договора, предусматривающих предоставление в соответствии с земельным законодательством исполнительным органом государственной власти или органом местного самоуправления находящегося в государственной или муниципальной собственности земельного участка для строительства наемного дома социального использования или наемного дома коммерческого использования:	данные отсутствуют
Сведения о том, что земельный участок или земельные участки образованы на основании решения об изъятии земельного участка и (или) расположенного на нем объекта недвижимости для государственных или муниципальных нужд:	данные отсутствуют
Сведения о том, что земельный участок образован из земель или земельного участка, государственная собственность на которые не разграничена:	данные отсутствуют
Сведения о наличии земельного спора о местоположении границ земельных участков:	данные отсутствуют
Статус записи об объекте недвижимости:	Сведения об объекте недвижимости имеют статус "актуальные"
Особые отметки:	Для данного земельного участка обеспечен доступ посредством земельного участка (земельных участков) с кадастровым номером (кадастровыми номерами) земли общего пользования. Сведения о видах разрешенного использования имеют статус «Актуальные незасвидетельствованные». Право (ограничение права, обременение объекта недвижимости) зарегистрировано на данный объект недвижимости с видами разрешенного использования отсутствует. Сведения необходимые для заполнения раздела 3.1 отсутствуют. Сведения необходимые для заполнения раздела 4 отсутствуют.
Получатель выписки:	Рознер Лидия Юрьевна
Государственный регистратор	ФГИС ЕГРН
полное наименование должности	подпись инициалы, фамилия

М.П.

Выписка из Единого государственного реестра недвижимости об объекте недвижимости  
**Сведения о зарегистрированных правах**

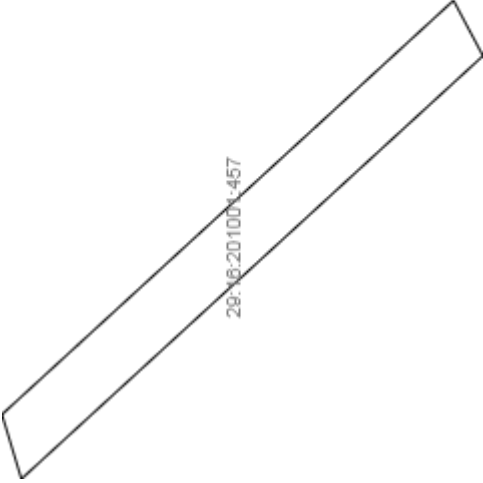
Земельный участок		
(вид объекта недвижимости)		
Лист № <u>    </u> Раздела <u>2</u>	Всего листов раздела <u>2</u> : _____	Всего листов выписки: _____
<b>04.02.2020 № 99/2020/311325787</b>		
Кадастровый номер: <b>29:16:201001:457</b>		
1. Правообладатель (правообладатели):	1.1. Дейнеко Александр Александрович	
2. Вид, номер и дата государственной регистрации права:	2.1. Долевая собственность, № 29:16:201001:457-29/188/2019-1 от 19.04.2019, 1/2	
3. Ограничение прав и обременение объекта недвижимости:	не зарегистрировано	
1. Правообладатель (правообладатели):	1.2. Кузнецова Екатерина Олеговна	
2. Вид, номер и дата государственной регистрации права:	2.2. Долевая собственность, № 29:16:201001:457-29/188/2019-2 от 19.04.2019, 1/2	
3. Ограничение прав и обременение объекта недвижимости:	не зарегистрировано	
4. Договоры участия в долевом строительстве:	данные отсутствуют	
5. Заявленные в судебном порядке права требования:	данные отсутствуют	
6. Сведения о возращении в отношении зарегистрированного права:	данные отсутствуют	
7. Сведения о наличии решения об изъятии объекта недвижимости для государственных и муниципальных нужд:	данные отсутствуют	
8. Сведения о невозможности государственной регистрации без личного участия правообладателя или его законного представителя:	данные отсутствуют	
9. Правопритязания и сведения о наличии поступивших, но не рассмотренных заявлений о проведении государственной регистрации права (перехода, прекращения права), ограничения права или обременения объекта недвижимости, сделки в отношении объекта недвижимости:	данные отсутствуют	
10. Сведения об осуществлении государственной регистрации сделки, права, ограничения права без необходимого в силу закона согласия третьего лица, органа:	данные отсутствуют	
11. Сведения о невозможности государственной регистрации перехода, прекращения, ограничения права на земельный участок из земель сельскохозяйственного назначения:	данные отсутствуют	

Государственный регистратор	ФГИС ЕГРН
полное наименование должности	инициалы, фамилия
	подпись

М.П.

Выписка из Единого государственного реестра недвижимости об объекте недвижимости  
**Описание местоположения земельного участка**

<b>Земельный участок</b>	
(вид объекта недвижимости)	
Лист № <u>    </u> Раздела <u>3</u>	Всего листов раздела <u>3</u> : <u>    </u> Всего разделов: <u>    </u> Всего листов выписки: <u>    </u>
<b>04.02.2020 № 99/2020/311325787</b>	
Кадастровый номер: <b>29:16:201001:457</b>	

План (чертеж, схема) земельного участка	
	
Масштаб 1: данные отсутствуют	Условные обозначения:

Государственный регистратор	ФГИС ЕГРН
полное наименование должности	инициалы, фамилия

М.П.

Выписка из Единого государственного реестра недвижимости об объекте недвижимости  
**Описание местоположения земельного участка**

<b>Земельный участок</b>		(вид объекта недвижимости)	
Лист № <u>3.2</u>	Раздела <u>3.2</u>	Всего листов раздела <u>3.2</u> : _____	Всего листов выписки: _____
<b>04.02.2020 № 99/2020/311325787</b>		<b>29:16:201001:457</b>	
Кадастровый номер:			

Сведения о характерных точках границы земельного участка			
Система координат			
Зона №			
Номер точки	Координаты		Средняя квадратическая погрешность определения координат характерных точек границ земельного участка, м
	X	Y	
1	2	3	5
1	648319.7	2513707.05	данные отсутствуют
2	648308.68	2513717.16	данные отсутствуют
3	648291.62	2513732.81	данные отсутствуют
4	648274.56	2513748.46	данные отсутствуют
5	648254.78	2513766.62	данные отсутствуют
6	648250.54	2513758.65	данные отсутствуют
7	648316.91	2513697.77	данные отсутствуют

Государственный регистратор	ФГИС ЕГРН
полное наименование должности	инициалы, фамилия

подпись  
М.П.

## ФГИС ЕГРН

полное наименование органа регистрации прав

Раздел 1

Выписка из Единого государственного реестра недвижимости об объекте недвижимости  
Сведения о характеристиках объекта недвижимости

На основании запроса от 04.02.2020 г., поступившего на рассмотрение 04.02.2020 г., сообщаем, что согласно записям Единого государственного реестра недвижимости:

<b>Земельный участок</b>		
(вид объекта недвижимости)		
Лист № ____ Раздела 1	Всего листов раздела 1: ____	Всего листов выписки: ____
<b>04.02.2020 № 99/2020/311326124</b>		
Кадастровый номер:		<b>29:16:201001:468</b>

Номер кадастрового квартала:	29:16:201001
Дата присвоения кадастрового номера:	19.04.2019
Ранее присвоенный государственный учетный номер:	данные отсутствуют
Адрес:	Архангельская область, Приморский район
Площадь:	637 +/- 18 кв. м
Кадастровая стоимость, руб.:	76.44
Кадастровые номера расположенных в пределах земельного участка объектов недвижимости:	данные отсутствуют
Кадастровые номера объектов недвижимости, из которых образован объект недвижимости:	29:16:201001:242
Кадастровые номера образованных объектов недвижимости:	данные отсутствуют
Сведения о включении объекта недвижимости в состав предприятия как имущественного комплекса:	

Государственный регистратор	ФГИС ЕГРН
полное наименование должности	подпись
	инициалы, фамилия

М.П.

Выписка из Единого государственного реестра недвижимости об объекте недвижимости  
**Сведения о характеристиках объекта недвижимости**

(вид объекта недвижимости)		
Лист №	Раздела 1	Всего листов раздела 1: _____
04.02.2020 № 99/2020/311326124		Всего листов выписки: _____
Кадастровый номер:		29:16:201001:468

Категория земель:	Земли сельскохозяйственного назначения
Виды разрешенного использования:	Ведение садоводства
Сведения о кадастровом инженере:	Шаламов Тимофей Юрьевич №29-11-81
Сведения о лесах, водных объектах и об иных природных объектах, расположенных в пределах земельного участка:	данные отсутствуют
Сведения о том, что земельный участок полностью или частично расположен в границах зоны с особыми условиями использования территории или территории объекта культурного наследия	данные отсутствуют
Сведения о том, что земельный участок расположен в границах особой экономической зоны, территории опережающего социально-экономического развития, зоны территориального развития в Российской Федерации, игорной зоны:	данные отсутствуют
Сведения о том, что земельный участок расположен в границах особо охраняемой природной территории, охотничьих угодий, лесничеств, лесопарков:	данные отсутствуют
Сведения о результатах проведения государственного земельного надзора:	данные отсутствуют
Сведения о расположении земельного участка в границах территории, в отношении которой утвержден проект межевания территории:	данные отсутствуют

Государственный регистратор	ФГИС ЕГРН
полное наименование должности	подпись
	инициалы, фамилия

М.П.



Выписка из Единого государственного реестра недвижимости об объекте недвижимости  
**Сведения о характеристиках объекта недвижимости**

Земельный участок	
(вид объекта недвижимости)	
Лист № <u>    </u> Раздела <u>  1  </u>	Всего листов раздела <u>  1  </u> Всего листов выписки: <u>    </u>
<b>04.02.2020 № 99/2020/311326124</b>	
Кадастровый номер: <b>29:16:201001:468</b>	

Условный номер земельного участка:	данные отсутствуют
Сведения о принятии акта и (или) заключения договора, предусматривающих предоставление в соответствии с земельным законодательством исполнительным органом государственной власти или органом местного самоуправления находящегося в государственной или муниципальной собственности земельного участка для строительства наемного дома социального использования или наемного дома коммерческого использования:	данные отсутствуют
Сведения о том, что земельный участок или земельные участки образованы на основании решения об изъятии земельного участка и (или) расположенного на нем объекта недвижимости для государственных или муниципальных нужд:	данные отсутствуют
Сведения о том, что земельный участок образован из земель или земельного участка, государственная собственность на которые не разграничена:	данные отсутствуют
Сведения о наличии земельного спора о местоположении границ земельных участков:	данные отсутствуют
Статус записи об объекте недвижимости:	Сведения об объекте недвижимости имеют статус "актуальные"
Особые отметки:	Для данного земельного участка обеспечен доступ посредством земельного участка (земельных участков) с кадастровым номером (кадастровыми номерами) земли общего пользования. Сведения о видах разрешенного использования имеют статус «Актуальные незасвидетельствованные». Право (ограничение права, обременение объекта недвижимости) зарегистрировано на данный объект недвижимости с видами разрешенного использования отсутствует. Сведения необходимые для заполнения раздела 3.1 отсутствуют. Сведения необходимые для заполнения раздела 4 отсутствуют.
Получатель выписки:	Рознер Лидия Юрьевна

Государственный регистратор	ФГИС ЕГРН
полное наименование должности	подпись
	инициалы, фамилия

М.П.

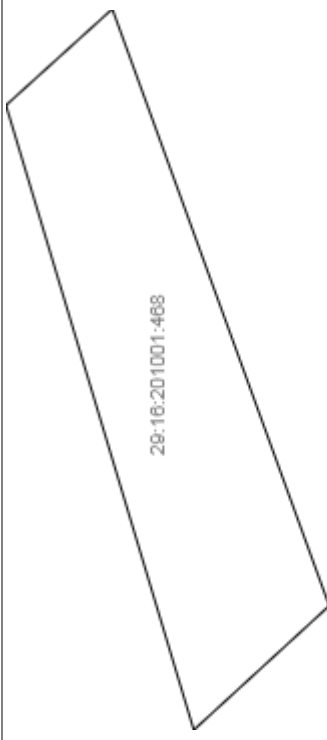
Выписка из Единого государственного реестра недвижимости об объекте недвижимости  
**Сведения о зарегистрированных правах**

Земельный участок		
(вид объекта недвижимости)		
Лист № <u>    </u> Раздела <u>2</u>	Всего листов раздела <u>2</u> : _____	Всего листов выписки: _____
<b>04.02.2020 № 99/2020/311326124</b>		
Кадастровый номер: <b>29:16:201001:468</b>		
1. Правообладатель (правообладатели):	1.1. Дейнеко Александр Александрович	
2. Вид, номер и дата государственной регистрации права:	2.1. Долевая собственность, № 29:16:201001:468-29/188/2019-1 от 19.04.2019, 1/2	
3. Ограничение прав и обременение объекта недвижимости:	не зарегистрировано	
1. Правообладатель (правообладатели):	1.2. Кузнецова Екатерина Олеговна	
2. Вид, номер и дата государственной регистрации права:	2.2. Долевая собственность, № 29:16:201001:468-29/188/2019-2 от 19.04.2019, 1/2	
3. Ограничение прав и обременение объекта недвижимости:	не зарегистрировано	
4. Договоры участия в долевом строительстве:	данные отсутствуют	
5. Заявленные в судебном порядке права требования:	данные отсутствуют	
6. Сведения о возращении в отношении зарегистрированного права:	данные отсутствуют	
7. Сведения о наличии решения об изъятии объекта недвижимости для государственных и муниципальных нужд:	данные отсутствуют	
8. Сведения о невозможности государственной регистрации без личного участия правообладателя или его законного представителя:		
9. Приоритизация и сведения о наличии поступивших, но не рассмотренных заявлений о проведении государственной регистрации права (перехода, прекращения права), ограничения права или обременения объекта недвижимости, сделки в отношении объекта недвижимости:	данные отсутствуют	
10. Сведения об осуществлении государственной регистрации сделки, права, ограничения права без необходимого в силу закона согласия третьего лица, органа:	данные отсутствуют	
11. Сведения о невозможности государственной регистрации перехода, прекращения, ограничения права на земельный участок из земель сельскохозяйственного назначения:		

Государственный регистратор	ФГИС ЕГРН
полное наименование должности	инициалы, фамилия
	подпись
	М.П.

Выписка из Единого государственного реестра недвижимости об объекте недвижимости  
**Описание местоположения земельного участка**

<b>Земельный участок</b>	
(вид объекта недвижимости)	
Лист № <u>    </u> Раздела <u>3</u>	Всего листов раздела <u>3</u> : <u>    </u> Всего разделов: <u>    </u> Всего листов выписки: <u>    </u>
<b>04.02.2020 № 99/2020/311326124</b>	
Кадастровый номер: <b>29:16:201001:468</b>	

План (чертеж, схема) земельного участка	
	
Масштаб 1: данные отсутствуют	Условные обозначения:

Государственный регистратор	ФГИС ЕГРН
полное наименование должности	инициалы, фамилия

М.П.

Выписка из Единого государственного реестра недвижимости об объекте недвижимости  
**Описание местоположения земельного участка**

<b>Земельный участок</b>		(вид объекта недвижимости)	
Лист № <u>    </u> Раздела <u>3.2</u>	Всего листов раздела <u>3.2</u> : <u>    </u>	Всего разделов: <u>    </u>	Всего листов выписки: <u>    </u>
<b>04.02.2020 № 99/2020/311326124</b>			
Кадастровый номер:		<b>29:16:201001:468</b>	

Сведения о характерных точках границы земельного участка			
Система координат			
Зона №			
Номер точки	Координаты		Средняя квадратическая погрешность определения координат характерных точек границ земельного участка, м
	X	Y	
1	2	3	5
1	648334.98	2513757.91	данные отсутствуют
2	648326.33	2513765.75	данные отсутствуют
3	648308.68	2513717.16	данные отсутствуют
4	648319.7	2513707.05	данные отсутствуют

Государственный регистратор	ФГИС ЕГРН
полное наименование должности	инициалы, фамилия

М.П.

подпись

## ФГИС ЕГРН

полное наименование органа регистрации прав

Раздел 1

Выписка из Единого государственного реестра недвижимости об объекте недвижимости  
Сведения о характеристиках объекта недвижимости

На основании запроса от 04.02.2020 г., поступившего на рассмотрение 04.02.2020 г., сообщаем, что согласно записям Единого государственного реестра недвижимости:

<b>Земельный участок</b>		
(вид объекта недвижимости)		
Лист № ____ Раздела 1	Всего листов раздела 1: ____	Всего листов выписки: ____
<b>04.02.2020 № 99/2020/311326756</b>		
Кадастровый номер:		<b>29:16:201001:476</b>

Номер кадастрового квартала:	29:16:201001
Дата присвоения кадастрового номера:	19.04.2019
Ранее присвоенный государственный учетный номер:	данные отсутствуют
Адрес:	Архангельская область, Приморский район
Площадь:	1100 +/- 23 кв. м
Кадастровая стоимость, руб.:	132
Кадастровые номера расположенных в пределах земельного участка объектов недвижимости:	данные отсутствуют
Кадастровые номера объектов недвижимости, из которых образован объект недвижимости:	29:16:201001:242
Кадастровые номера образованных объектов недвижимости:	данные отсутствуют
Сведения о включении объекта недвижимости в состав предприятия как имущественного комплекса:	

Государственный регистратор	ФГИС ЕГРН
полное наименование должности	подпись
	инициалы, фамилия

М.П.

Выписка из Единого государственного реестра недвижимости об объекте недвижимости  
**Сведения о характеристиках объекта недвижимости**

(вид объекта недвижимости)		
Лист № _____	Раздела I: _____	Всего листов раздела I: _____
04.02.2020 № 99/2020/311326756		Всего листов выписки: _____
Кадастровый номер: _____		29:16:201001:476

Категория земель:	Земли сельскохозяйственного назначения
Виды разрешенного использования:	Ведение садоводства
Сведения о кадастровом инженере:	Шаламов Тимофей Юрьевич №29-11-81
Сведения о лесах, водных объектах и об иных природных объектах, расположенных в пределах земельного участка:	данные отсутствуют
Сведения о том, что земельный участок полностью или частично расположен в границах зоны с особыми условиями использования территории или территории объекта культурного наследия	данные отсутствуют
Сведения о том, что земельный участок расположен в границах особой экономической зоны, территории опережающего социально-экономического развития, зоны территориального развития в Российской Федерации, игорной зоны:	данные отсутствуют
Сведения о том, что земельный участок расположен в границах особо охраняемой природной территории, охотничьих угодий, лесничеств, лесопарков:	данные отсутствуют
Сведения о результатах проведения государственного земельного надзора:	данные отсутствуют
Сведения о расположении земельного участка в границах территории, в отношении которой утвержден проект межевания территории:	данные отсутствуют

Государственный регистратор	ФГИС ЕГРН
полное наименование должности	подпись
	инициалы, фамилия

М.П.

Выписка из Единого государственного реестра недвижимости об объекте недвижимости  
**Сведения о характеристиках объекта недвижимости**

<b>Земельный участок</b>	
(вид объекта недвижимости)	
Лист № <u>    </u> Раздела <u>1</u>	Всего листов раздела <u>1</u> : <u>    </u> Всего листов выписки: <u>    </u>
<b>04.02.2020 № 99/2020/311326756</b>	
Кадастровый номер: <b>29:16:201001:476</b>	
Условный номер земельного участка:	данные отсутствуют
Сведения о принятии акта и (или) заключения договора, предусматривающих предоставление в соответствии с земельным законодательством исполнительным органом государственной власти или органом местного самоуправления находящегося в государственной или муниципальной собственности земельного участка для строительства наемного дома социального использования или наемного дома коммерческого использования:	данные отсутствуют
Сведения о том, что земельный участок или земельные участки образованы на основании решения об изъятии земельного участка и (или) расположенного на нем объекта недвижимости для государственных или муниципальных нужд:	данные отсутствуют
Сведения о том, что земельный участок образован из земель или земельного участка, государственная собственность на которые не разграничена:	данные отсутствуют
Сведения о наличии земельного спора о местоположении границ земельных участков:	данные отсутствуют
Статус записи об объекте недвижимости:	Сведения об объекте недвижимости имеют статус "актуальные"
Особые отметки:	Для данного земельного участка обеспечен доступ посредством земельного участка (земельных участков) с кадастровым номером (кадастровыми номерами) земли общего пользования. Сведения о видах разрешенного использования имеют статус «Актуальные незасвидетельствованные». Право (ограничение права, обременение объекта недвижимости) зарегистрировано на данный объект недвижимости с видами разрешенного использования отсутствует. Сведения необходимые для заполнения раздела 3.1 отсутствуют. Сведения необходимые для заполнения раздела 4 отсутствуют.
Получатель выписки:	Рознер Лидия Юрьевна
Государственный регистратор	ФГИС ЕГРН
полное наименование должности	подпись инициалы, фамилия

М.П.

Выписка из Единого государственного реестра недвижимости об объекте недвижимости  
**Сведения о зарегистрированных правах**

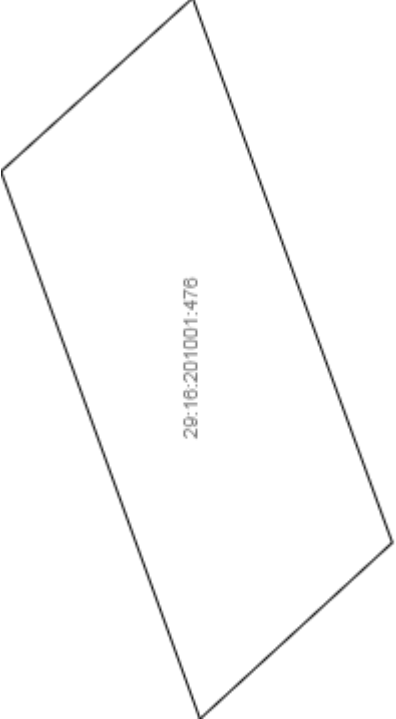
Земельный участок		
(вид объекта недвижимости)		
Лист № <u>    </u> Раздела <u>2</u>	Всего листов раздела <u>2</u> : _____	Всего листов выписки: _____
<b>04.02.2020 № 99/2020/311326756</b>		
Кадастровый номер: <b>29:16:201001:476</b>		
1. Правообладатель (правообладатели):	1.1. Дейнеко Александр Александрович	
2. Вид, номер и дата государственной регистрации права:	2.1. Долевая собственность, № 29:16:201001:476-29/188/2019-1 от 19.04.2019, 1/2	
3. Ограничение прав и обременение объекта недвижимости:	не зарегистрировано	
1. Правообладатель (правообладатели):	1.2. Кузнецова Екатерина Олеговна	
2. Вид, номер и дата государственной регистрации права:	2.2. Долевая собственность, № 29:16:201001:476-29/188/2019-2 от 19.04.2019, 1/2	
3. Ограничение прав и обременение объекта недвижимости:	не зарегистрировано	
4. Договоры участия в долевом строительстве:	данные отсутствуют	
5. Заявленные в судебном порядке права требования:	данные отсутствуют	
6. Сведения о возражении в отношении зарегистрированного права:	данные отсутствуют	
7. Сведения о наличии решения об изъятии объекта недвижимости для государственных и муниципальных нужд:	данные отсутствуют	
8. Сведения о невозможности государственной регистрации без личного участия правообладателя или его законного представителя:		
9. Приоритизация и сведения о наличии поступивших, но не рассмотренных заявлений о проведении государственной регистрации права (перехода, прекращения права), ограничения права или обременения объекта недвижимости, сделки в отношении объекта недвижимости:	данные отсутствуют	
10. Сведения об осуществлении государственной регистрации сделки, права, ограничения права без необходимого в силу закона согласия третьего лица, органа:	данные отсутствуют	
11. Сведения о невозможности государственной регистрации перехода, прекращения, ограничения права на земельный участок из земель сельскохозяйственного назначения:		

Государственный регистратор	ФГИС ЕГРН
полное наименование должности	инициалы, фамилия
М.П.	



Выписка из Единого государственного реестра недвижимости об объекте недвижимости  
**Описание местоположения земельного участка**

<b>Земельный участок</b>		
(вид объекта недвижимости)		
Лист № <u>    </u> Раздела <u>3</u>	Всего листов раздела <u>3</u> : <u>    </u>	Всего листов выписки: <u>    </u>
<b>04.02.2020 № 99/2020/311326756</b>		
Кадастровый номер: <b>29:16:201001:476</b>		

План (чертеж, схема) земельного участка	
	
Масштаб 1: данные отсутствуют	Условные обозначения:

Государственный регистратор	ФГИС ЕГРН
полное наименование должности	инициалы, фамилия

М.П.

Выписка из Единого государственного реестра недвижимости об объекте недвижимости  
**Описание местоположения земельного участка**

<b>Земельный участок</b>		(вид объекта недвижимости)	
Лист № <u>3.2</u>	Раздела <u>3.2</u>	Всего листов раздела <u>3.2</u> : _____	Всего листов выписки: _____
<b>04.02.2020 № 99/2020/311326756</b>			
Кадастровый номер:		<b>29:16:201001:476</b>	

Сведения о характерных точках границы земельного участка			
Система координат			
Зона №			
Номер точки	Координаты		Средняя квадратическая погрешность определения координат характерных точек границ земельного участка, м
	X	Y	
1	2	3	5
1	648326.33	2513765.75	данные отсутствуют
2	648309.33	2513781.15	данные отсутствуют
3	648291.62	2513732.81	данные отсутствуют
4	648308.68	2513717.16	данные отсутствуют

Государственный регистратор	ФГИС ЕГРН
полное наименование должности	инициалы, фамилия

М.П.

подпись

## ФГИС ЕГРН

полное наименование органа регистрации прав

Раздел 1

Выписка из Единого государственного реестра недвижимости об объекте недвижимости  
Сведения о характеристиках объекта недвижимости

На основании запроса от 04.02.2020 г., поступившего на рассмотрение 04.02.2020 г., сообщаем, что согласно записям Единого государственного реестра недвижимости:

<b>Земельный участок</b>		
(вид объекта недвижимости)		
Лист № ____ Раздела 1	Всего листов раздела 1: ____	Всего листов выписки: ____
<b>04.02.2020 № 99/2020/311327478</b>		
Кадастровый номер:		<b>29:16:201001:481</b>

Номер кадастрового квартала:	29:16:201001
Дата присвоения кадастрового номера:	19.04.2019
Ранее присвоенный государственный учетный номер:	данные отсутствуют
Адрес:	Архангельская область, Приморский район
Площадь:	1100 +/- 23 кв. м
Кадастровая стоимость, руб.:	132
Кадастровые номера расположенных в пределах земельного участка объектов недвижимости:	данные отсутствуют
Кадастровые номера объектов недвижимости, из которых образован объект недвижимости:	29:16:201001:242
Кадастровые номера образованных объектов недвижимости:	данные отсутствуют
Сведения о включении объекта недвижимости в состав предприятия как имущественного комплекса:	

Государственный регистратор	ФГИС ЕГРН
полное наименование должности	подпись
	инициалы, фамилия

М.П.

Выписка из Единого государственного реестра недвижимости об объекте недвижимости  
**Сведения о характеристиках объекта недвижимости**

(вид объекта недвижимости)		
Лист № _____	Раздела I: _____	Всего листов раздела I: _____
04.02.2020 № 99/2020/311327478		Всего листов выписки: _____
Кадастровый номер: _____		29:16:201001:481

Категория земель:	Земли сельскохозяйственного назначения
Виды разрешенного использования:	ведение садоводства
Сведения о кадастровом инженере:	Шаламов Тимофей Юрьевич №29-11-81
Сведения о лесах, водных объектах и об иных природных объектах, расположенных в пределах земельного участка:	данные отсутствуют
Сведения о том, что земельный участок полностью или частично расположен в границах зоны с особыми условиями использования территории или территории объекта культурного наследия	данные отсутствуют
Сведения о том, что земельный участок расположен в границах особой экономической зоны, территории опережающего социально-экономического развития, зоны территориального развития в Российской Федерации, игорной зоны:	данные отсутствуют
Сведения о том, что земельный участок расположен в границах особо охраняемой природной территории, охотничьих угодий, лесничеств, лесопарков:	данные отсутствуют
Сведения о результатах проведения государственного земельного надзора:	данные отсутствуют
Сведения о расположении земельного участка в границах территории, в отношении которой утвержден проект межевания территории:	данные отсутствуют

Государственный регистратор	ФГИС ЕГРН
полное наименование должности	подпись
	инициалы, фамилия

М.П.

Выписка из Единого государственного реестра недвижимости об объекте недвижимости  
**Сведения о характеристиках объекта недвижимости**

<b>Земельный участок</b>	
(вид объекта недвижимости)	
Лист № <u>    </u> Раздела <u>  1  </u>	Всего листов раздела <u>  1  </u> Всего листов выписки: <u>    </u>
<b>04.02.2020 № 99/2020/311327478</b>	
Кадастровый номер: <b>29:16:201001:481</b>	
Условный номер земельного участка:	данные отсутствуют
Сведения о принятии акта и (или) заключения договора, предусматривающих предоставление в соответствии с земельным законодательством исполнительным органом государственной власти или органом местного самоуправления находящегося в государственной или муниципальной собственности земельного участка для строительства наемного дома социального использования или наемного дома коммерческого использования:	данные отсутствуют
Сведения о том, что земельный участок или земельные участки образованы на основании решения об изъятии земельного участка и (или) расположенного на нем объекта недвижимости для государственных или муниципальных нужд:	данные отсутствуют
Сведения о том, что земельный участок образован из земель или земельного участка, государственная собственность на которые не разграничена:	данные отсутствуют
Сведения о наличии земельного спора о местоположении границ земельных участков:	данные отсутствуют
Статус записи об объекте недвижимости:	Сведения об объекте недвижимости имеют статус "актуальные"
Особые отметки:	Для данного земельного участка обеспечен доступ посредством земельного участка (земельных участков) с кадастровым номером (кадастровыми номерами) земли общего пользования. Сведения о видах разрешенного использования имеют статус «Актуальные незасвидетельствованные». Право (ограничение права, обременение объекта недвижимости) зарегистрировано на данный объект недвижимости с видами разрешенного использования отсутствует. Сведения необходимые для заполнения раздела 3.1 отсутствуют. Сведения необходимые для заполнения раздела 4 отсутствуют.
Получатель выписки:	Рознер Лидия Юрьевна
Государственный регистратор	ФГИС ЕГРН
полное наименование должности	подпись инициалы, фамилия

М.П.

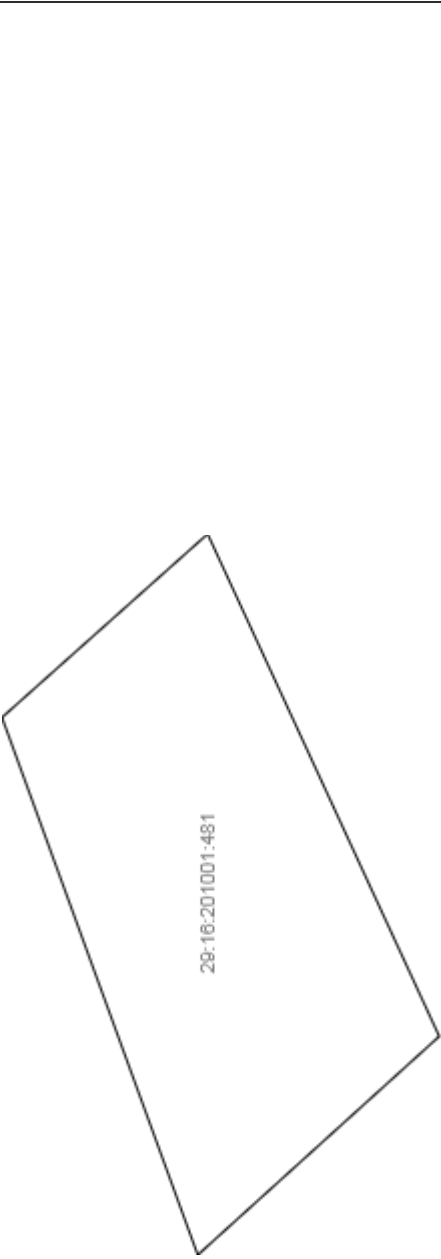
Выписка из Единого государственного реестра недвижимости об объекте недвижимости  
**Сведения о зарегистрированных правах**

Земельный участок		
(вид объекта недвижимости)		
Лист № <u>    </u> Раздела <u>2</u>	Всего листов раздела <u>2</u> : <u>    </u>	Всего листов выписки: <u>    </u>
<b>04.02.2020 № 99/2020/311327478</b>		
Кадастровый номер: <b>29:16:201001:481</b>		
1. Правообладатель (правообладатели):	1.1. Дейнеко Александр Александрович	
2. Вид, номер и дата государственной регистрации права:	2.1. Долевая собственность, № 29:16:201001:481-29/188/2019-1 от 19.04.2019, 1/2	
3. Ограничение прав и обременение объекта недвижимости:	не зарегистрировано	
1. Правообладатель (правообладатели):	1.2. Кузнецова Екатерина Олеговна	
2. Вид, номер и дата государственной регистрации права:	2.2. Долевая собственность, № 29:16:201001:481-29/188/2019-2 от 19.04.2019, 1/2	
3. Ограничение прав и обременение объекта недвижимости:	не зарегистрировано	
4. Договоры участия в долевом строительстве:	данные отсутствуют	
5. Заявленные в судебном порядке права требования:	данные отсутствуют	
6. Сведения о возражении в отношении зарегистрированного права:	данные отсутствуют	
7. Сведения о наличии решения об изъятии объекта недвижимости для государственных и муниципальных нужд:	данные отсутствуют	
8. Сведения о невозможности государственной регистрации без личного участия правообладателя или его законного представителя:		
9. Приоритизация и сведения о наличии поступивших, но не рассмотренных заявлений о проведении государственной регистрации права (перехода, прекращения права), ограничения права или обременения объекта недвижимости, сделки в отношении объекта недвижимости:	данные отсутствуют	
10. Сведения об осуществлении государственной регистрации сделки, права, ограничения права без необходимого в силу закона согласия третьего лица, органа:	данные отсутствуют	
11. Сведения о невозможности государственной регистрации перехода, прекращения, ограничения права на земельный участок из земель сельскохозяйственного назначения:		

Государственный регистратор	ФГИС ЕГРН
полное наименование должности	инициалы, фамилия
	подпись
	М.П.

Выписка из Единого государственного реестра недвижимости об объекте недвижимости  
**Описание местоположения земельного участка**

<b>Земельный участок</b>	
(вид объекта недвижимости)	
Лист № <u>    </u> Раздела <u>3</u>	Всего листов раздела <u>3</u> : <u>    </u> Всего разделов: <u>    </u> Всего листов выписки: <u>    </u>
<b>04.02.2020 № 99/2020/311327478</b>	
Кадастровый номер: <b>29:16:201001:481</b>	

План (чертеж, схема) земельного участка	
	
Масштаб 1: данные отсутствуют	Условные обозначения:

Государственный регистратор	ФГИС ЕГРН
полное наименование должности	инициалы, фамилия

М.П.

Выписка из Единого государственного реестра недвижимости об объекте недвижимости  
**Описание местоположения земельного участка**

<b>Земельный участок</b>		(вид объекта недвижимости)	
Лист № <u>    </u> Раздела <u>3.2</u>	Всего листов раздела <u>3.2</u> : <u>    </u>	Всего разделов: <u>    </u>	Всего листов выписки: <u>    </u>
<b>04.02.2020 № 99/2020/311327478</b>			
Кадастровый номер:		<b>29:16:201001:481</b>	

Сведения о характерных точках границы земельного участка			
Система координат			
Зона №			
Номер точки	Координаты		Средняя квадратическая погрешность определения координат характерных точек границ земельного участка, м
	X	Y	
1	2	3	5
1	648315.12	2513838.59	данные отсутствуют
2	648298.03	2513853.85	данные отсутствуют
3	648278.78	2513812.07	данные отсутствуют
4	648298.85	2513793.89	данные отсутствуют

Государственный регистратор	ФГИС ЕГРН
полное наименование должности	инициалы, фамилия

М.П.



## ФГИС ЕГРН

полное наименование органа регистрации прав

Раздел 1

Выписка из Единого государственного реестра недвижимости об объекте недвижимости  
Сведения о характеристиках объекта недвижимости

На основании запроса от 04.02.2020 г., поступившего на рассмотрение 04.02.2020 г., сообщаем, что согласно записям Единого государственного реестра недвижимости:

<b>Земельный участок</b>		
(вид объекта недвижимости)		
Лист № ____ Раздела 1	Всего листов раздела 1: ____	Всего листов выписки: ____
<b>04.02.2020 № 99/2020/311328112</b>		
Кадастровый номер:		<b>29:16:201001:482</b>

Номер кадастрового квартала:	29:16:201001
Дата присвоения кадастрового номера:	19.04.2019
Ранее присвоенный государственный учетный номер:	данные отсутствуют
Адрес:	Архангельская область, Приморский район
Площадь:	687 +/- 18 кв. м
Кадастровая стоимость, руб.:	82.44
Кадастровые номера расположенных в пределах земельного участка объектов недвижимости:	данные отсутствуют
Кадастровые номера объектов недвижимости, из которых образован объект недвижимости:	29:16:201001:242
Кадастровые номера образованных объектов недвижимости:	данные отсутствуют
Сведения о включении объекта недвижимости в состав предприятия как имущественного комплекса:	

Государственный регистратор	ФГИС ЕГРН
полное наименование должности	подпись
	инициалы, фамилия

М.П.

Выписка из Единого государственного реестра недвижимости об объекте недвижимости  
**Сведения о характеристиках объекта недвижимости**

(вид объекта недвижимости)		
Лист № _____	Раздела I: _____	Всего листов выписки: _____
04.02.2020 № 99/2020/311328112		
Кадастровый номер:		29:16:201001:482

Категория земель:	Земли сельскохозяйственного назначения
Виды разрешенного использования:	Ведение садоводства
Сведения о кадастровом инженере:	Шаламов Тимофей Юрьевич №29-11-81
Сведения о лесах, водных объектах и об иных природных объектах, расположенных в пределах земельного участка:	данные отсутствуют
Сведения о том, что земельный участок полностью или частично расположен в границах зоны с особыми условиями использования территории или территории объекта культурного наследия	данные отсутствуют
Сведения о том, что земельный участок расположен в границах особой экономической зоны, территории опережающего социально-экономического развития, зоны территориального развития в Российской Федерации, игорной зоны:	данные отсутствуют
Сведения о том, что земельный участок расположен в границах особо охраняемой природной территории, охотничьих угодий, лесничеств, лесопарков:	данные отсутствуют
Сведения о результатах проведения государственного земельного надзора:	данные отсутствуют
Сведения о расположении земельного участка в границах территории, в отношении которой утвержден проект межевания территории:	данные отсутствуют

Государственный регистратор	ФГИС ЕГРН
полное наименование должности	подпись
	инициалы, фамилия

М.П.

Выписка из Единого государственного реестра недвижимости об объекте недвижимости  
**Сведения о характеристиках объекта недвижимости**

<b>Земельный участок</b>	
(вид объекта недвижимости)	
Лист № <u>    </u> Раздела <u>  1  </u>	Всего листов раздела <u>  1  </u> Всего листов выписки: <u>    </u>
<b>04.02.2020 № 99/2020/311328112</b>	
Кадастровый номер: <b>29:16:201001:482</b>	

Условный номер земельного участка:	данные отсутствуют
Сведения о принятии акта и (или) заключения договора, предусматривающих предоставление в соответствии с земельным законодательством исполнительным органом государственной власти или органом местного самоуправления находящегося в государственной или муниципальной собственности земельного участка для строительства наемного дома социального использования или наемного дома коммерческого использования:	данные отсутствуют
Сведения о том, что земельный участок или земельные участки образованы на основании решения об изъятии земельного участка и (или) расположенного на нем объекта недвижимости для государственных или муниципальных нужд:	данные отсутствуют
Сведения о том, что земельный участок образован из земель или земельного участка, государственная собственность на которые не разграничена:	данные отсутствуют
Сведения о наличии земельного спора о местоположении границ земельных участков:	данные отсутствуют
Статус записи об объекте недвижимости:	Сведения об объекте недвижимости имеют статус "актуальные"
Особые отметки:	Для данного земельного участка обеспечен доступ посредством земельного участка (земельных участков) с кадастровым номером (кадастровыми номерами) земли общего пользования. Сведения о видах разрешенного использования имеют статус «Актуальные незасвидетельствованные». Право (ограничение права, обременение объекта недвижимости) зарегистрировано на данный объект недвижимости с видами разрешенного использования отсутствует. Сведения необходимые для заполнения раздела 3.1 отсутствуют. Сведения необходимые для заполнения раздела 4 отсутствуют.
Получатель выписки:	Рознер Лидия Юрьевна

Государственный регистратор	ФГИС ЕГРН
полное наименование должности	подпись
	инициалы, фамилия

М.П.

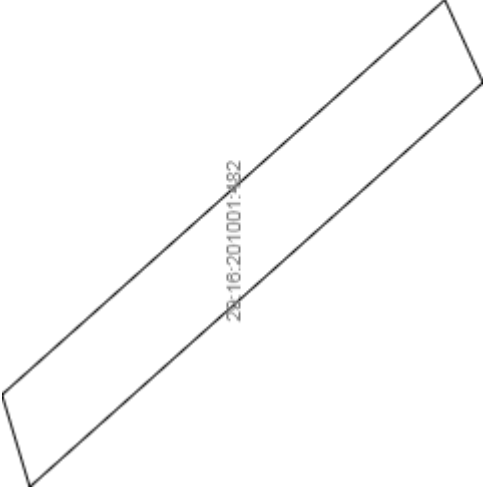
Выписка из Единого государственного реестра недвижимости об объекте недвижимости  
**Сведения о зарегистрированных правах**

Земельный участок		
(вид объекта недвижимости)		
Лист № <u>    </u> Раздела <u>2</u>	Всего листов раздела <u>2</u> : _____	Всего листов выписки: _____
<b>04.02.2020 № 99/2020/311328112</b>		
Кадастровый номер: <b>29:16:201001:482</b>		
1. Правообладатель (правообладатели):	1.1. Дейнеко Александр Александрович	
2. Вид, номер и дата государственной регистрации права:	2.1. Долевая собственность, № 29:16:201001:482-29/188/2019-1 от 19.04.2019, 1/2	
3. Ограничение прав и обременение объекта недвижимости:	не зарегистрировано	
1. Правообладатель (правообладатели):	1.2. Кузнецова Екатерина Олеговна	
2. Вид, номер и дата государственной регистрации права:	2.2. Долевая собственность, № 29:16:201001:482-29/188/2019-2 от 19.04.2019, 1/2	
3. Ограничение прав и обременение объекта недвижимости:	не зарегистрировано	
4. Договоры участия в долевом строительстве:	данные отсутствуют	
5. Заявленные в судебном порядке права требования:	данные отсутствуют	
6. Сведения о возражении в отношении зарегистрированного права:	данные отсутствуют	
7. Сведения о наличии решения об изъятии объекта недвижимости для государственных и муниципальных нужд:	данные отсутствуют	
8. Сведения о невозможности государственной регистрации без личного участия правообладателя или его законного представителя:		
9. Приоритизация и сведения о наличии поступивших, но не рассмотренных заявлений о проведении государственной регистрации права (перехода, прекращения права), ограничения права или обременения объекта недвижимости, сделки в отношении объекта недвижимости:	данные отсутствуют	
10. Сведения об осуществлении государственной регистрации сделки, права, ограничения права без необходимого в силу закона согласия третьего лица, органа:	данные отсутствуют	
11. Сведения о невозможности государственной регистрации перехода, прекращения, ограничения права на земельный участок из земель сельскохозяйственного назначения:		

Государственный регистратор	ФГИС ЕГРН
полное наименование должности	инициалы, фамилия
	подпись
	М.П.

Выписка из Единого государственного реестра недвижимости об объекте недвижимости  
**Описание местоположения земельного участка**

<b>Земельный участок</b>	
(вид объекта недвижимости)	
Лист № <u>    </u> Раздела <u>3</u>	Всего листов раздела <u>3</u> : <u>    </u> Всего разделов: <u>    </u> Всего листов выписки: <u>    </u>
<b>04.02.2020 № 99/2020/311328112</b>	
Кадастровый номер: <b>29:16:201001:482</b>	

План (чертеж, схема) земельного участка	
	
Масштаб 1: данные отсутствуют	Условные обозначения:

Государственный регистратор	ФГИС ЕГРН
полное наименование должности	инициалы, фамилия

М.П.

Выписка из Единого государственного реестра недвижимости об объекте недвижимости  
**Описание местоположения земельного участка**

<b>Земельный участок</b>	
(вид объекта недвижимости)	
Лист № <u>3.2</u> Раздела <u>3.2</u>	Всего листов раздела <u>3.2</u> : _____ Всего разделов: _____ Всего листов выписки: _____
<b>04.02.2020 № 99/2020/311328112</b>	
Кадастровый номер: <b>29:16:201001:482</b>	

Сведения о характерных точках границы земельного участка			
Система координат			
Зона №			
Номер точки	Координаты		Средняя квадратическая погрешность определения координат характерных точек границ земельного участка, м
	X	Y	
1	2	3	5
1	648353.07	2513818.11	данные отсутствуют
2	648302.4	2513863.34	данные отсутствуют
3	648298.03	2513853.85	данные отсутствуют
4	648315.12	2513838.59	данные отсутствуют
5	648333.63	2513822.07	данные отсутствуют
6	648349.89	2513807.55	данные отсутствуют

Государственный регистратор	ФГИС ЕГРН
полное наименование должности	инициалы, фамилия
	подпись

М.П.

## ФГИС ЕГРН

полное наименование органа регистрации прав

Раздел 1

Выписка из Единого государственного реестра недвижимости об объекте недвижимости  
Сведения о характеристиках объекта недвижимости

На основании запроса от 04.02.2020 г., поступившего на рассмотрение 04.02.2020 г., сообщаем, что согласно записям Единого государственного реестра недвижимости:

<b>Земельный участок</b>		
(вид объекта недвижимости)		
Лист № ____ Раздела 1	Всего листов раздела 1: ____	Всего листов выписки: ____
<b>04.02.2020 № 99/2020/311328211</b>		
Кадастровый номер:		<b>29:16:201001:460</b>

Номер кадастрового квартала:	29:16:201001
Дата присвоения кадастрового номера:	19.04.2019
Ранее присвоенный государственный учетный номер:	данные отсутствуют
Адрес:	Архангельская область, Приморский район
Площадь:	1100 +/- 23 кв. м
Кадастровая стоимость, руб.:	132
Кадастровые номера расположенных в пределах земельного участка объектов недвижимости:	данные отсутствуют
Кадастровые номера объектов недвижимости, из которых образован объект недвижимости:	29:16:201001:242
Кадастровые номера образованных объектов недвижимости:	данные отсутствуют
Сведения о включении объекта недвижимости в состав предприятия как имущественного комплекса:	

Государственный регистратор	ФГИС ЕГРН
полное наименование должности	подпись
	инициалы, фамилия

М.П.

Выписка из Единого государственного реестра недвижимости об объекте недвижимости  
**Сведения о характеристиках объекта недвижимости**

(вид объекта недвижимости)		
Лист № _____	Раздела I: _____	Всего листов раздела I: _____
04.02.2020 № 99/2020/311328211		Всего листов выписки: _____
Кадастровый номер: _____		29:16:201001:460

Категория земель:	Земли сельскохозяйственного назначения
Виды разрешенного использования:	ведение садоводства
Сведения о кадастровом инженере:	Шаламов Тимофей Юрьевич №29-11-81
Сведения о лесах, водных объектах и об иных природных объектах, расположенных в пределах земельного участка:	данные отсутствуют
Сведения о том, что земельный участок полностью или частично расположен в границах зоны с особыми условиями использования территории или территории объекта культурного наследия	данные отсутствуют
Сведения о том, что земельный участок расположен в границах особой экономической зоны, территории опережающего социально-экономического развития, зоны территориального развития в Российской Федерации, игорной зоны:	данные отсутствуют
Сведения о том, что земельный участок расположен в границах особо охраняемой природной территории, охотничьих угодий, лесничеств, лесопарков:	данные отсутствуют
Сведения о результатах проведения государственного земельного надзора:	данные отсутствуют
Сведения о расположении земельного участка в границах территории, в отношении которой утвержден проект межевания территории:	данные отсутствуют

Государственный регистратор	ФГИС ЕГРН
полное наименование должности	подпись
	инициалы, фамилия

М.П.



Выписка из Единого государственного реестра недвижимости об объекте недвижимости  
**Сведения о характеристиках объекта недвижимости**

<b>Земельный участок</b>	
(вид объекта недвижимости)	
Лист № <u>    </u> Раздела <u>  1  </u>	Всего листов раздела <u>  1  </u> Всего листов выписки: <u>    </u>
<b>04.02.2020 № 99/2020/311328211</b>	
Кадастровый номер: <b>29:16:201001:460</b>	

Условный номер земельного участка:	данные отсутствуют
Сведения о принятии акта и (или) заключения договора, предусматривающих предоставление в соответствии с земельным законодательством исполнительным органом государственной власти или органом местного самоуправления находящегося в государственной или муниципальной собственности земельного участка для строительства наемного дома социального использования или наемного дома коммерческого использования:	данные отсутствуют
Сведения о том, что земельный участок или земельные участки образованы на основании решения об изъятии земельного участка и (или) расположенного на нем объекта недвижимости для государственных или муниципальных нужд:	данные отсутствуют
Сведения о том, что земельный участок образован из земель или земельного участка, государственная собственность на которые не разграничена:	данные отсутствуют
Сведения о наличии земельного спора о местоположении границ земельных участков:	данные отсутствуют
Статус записи об объекте недвижимости:	Сведения об объекте недвижимости имеют статус "актуальные"
Особые отметки:	Для данного земельного участка обеспечен доступ посредством земельного участка (земельных участков) с кадастровым номером (кадастровыми номерами) земли общего пользования. Сведения о видах разрешенного использования имеют статус «Актуальные незасвидетельствованные». Право (ограничение права, обременение объекта недвижимости) зарегистрировано на данный объект недвижимости с видами разрешенного использования отсутствует. Сведения необходимые для заполнения раздела 3.1 отсутствуют. Сведения необходимые для заполнения раздела 4 отсутствуют.
Получатель выписки:	Рознер Лидия Юрьевна

Государственный регистратор	ФГИС ЕГРН
полное наименование должности	подпись
	инициалы, фамилия

М.П.

Выписка из Единого государственного реестра недвижимости об объекте недвижимости  
**Сведения о зарегистрированных правах**

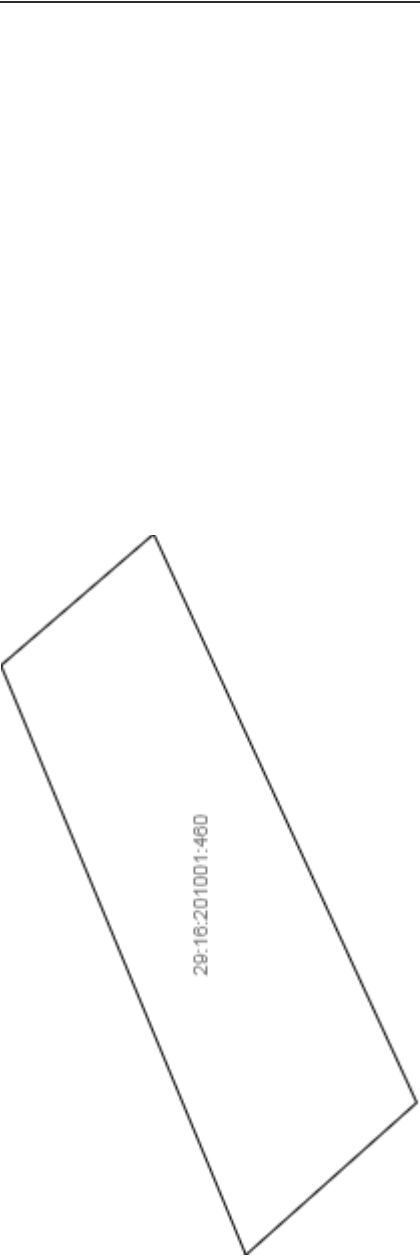
Земельный участок		
(вид объекта недвижимости)		
Лист № <u>    </u> Раздела <u>2</u>	Всего листов раздела <u>2</u> : _____	Всего листов выписки: _____
<b>04.02.2020 № 99/2020/311328211</b>		
Кадастровый номер: <b>29:16:201001:460</b>		
1. Правообладатель (правообладатели):	1.1. Дейнеко Александр Александрович	
2. Вид, номер и дата государственной регистрации права:	2.1. Долевая собственность, № 29:16:201001:460-29/188/2019-1 от 19.04.2019, 1/2	
3. Ограничение прав и обременение объекта недвижимости:	не зарегистрировано	
1. Правообладатель (правообладатели):	1.2. Кузнецова Екатерина Олеговна	
2. Вид, номер и дата государственной регистрации права:	2.2. Долевая собственность, № 29:16:201001:460-29/188/2019-2 от 19.04.2019, 1/2	
3. Ограничение прав и обременение объекта недвижимости:	не зарегистрировано	
4. Договоры участия в долевом строительстве:	данные отсутствуют	
5. Заявленные в судебном порядке права требования:	данные отсутствуют	
6. Сведения о возражении в отношении зарегистрированного права:	данные отсутствуют	
7. Сведения о наличии решения об изъятии объекта недвижимости для государственных и муниципальных нужд:	данные отсутствуют	
8. Сведения о невозможности государственной регистрации без личного участия правообладателя или его законного представителя:	данные отсутствуют	
9. Приоритизация и сведения о наличии поступивших, но не рассмотренных заявлений о проведении государственной регистрации права (перехода, прекращения права), ограничения права или обременения объекта недвижимости, сделки в отношении объекта недвижимости:	данные отсутствуют	
10. Сведения об осуществлении государственной регистрации сделки, права, ограничения права без необходимого в силу закона согласия третьего лица, органа:	данные отсутствуют	
11. Сведения о невозможности государственной регистрации перехода, прекращения, ограничения права на земельный участок из земель сельскохозяйственного назначения:	данные отсутствуют	

Государственный регистратор	ФГИС ЕГРН
полное наименование должности	инициалы, фамилия
	подпись

М.П.

Выписка из Единого государственного реестра недвижимости об объекте недвижимости  
**Описание местоположения земельного участка**

<b>Земельный участок</b>	
(вид объекта недвижимости)	
Лист № <u>    </u> Раздела <u>3</u>	Всего листов раздела <u>3</u> : <u>    </u> Всего разделов: <u>    </u> Всего листов выписки: <u>    </u>
<b>04.02.2020 № 99/2020/311328211</b>	
Кадастровый номер: <b>29:16:201001:460</b>	

План (чертеж, схема) земельного участка	
	
Масштаб 1 : данные отсутствуют	Условные обозначения:

Государственный регистратор	ФГИС ЕГРН
полное наименование должности	инициалы, фамилия

М.П.

Выписка из Единого государственного реестра недвижимости об объекте недвижимости  
**Описание местоположения земельного участка**

<b>Земельный участок</b>	
(вид объекта недвижимости)	
Лист № <u>  </u> Раздела <u>3.2</u>	Всего листов раздела <u>3.2</u> : <u>  </u>
Всего листов выписки: <u>  </u>	
<b>04.02.2020 № 99/2020/311328211</b>	
Кадастровый номер: <b>29:16:201001:460</b>	

Сведения о характерных точках границы земельного участка			
Система координат			
Зона №			
Номер точки	Координаты		Средняя квадратическая погрешность определения координат характерных точек границ земельного участка, м
	X	Y	
1	2	3	5
1	648341.77	2513905.93	данные отсутствуют
2	648327.71	2513918.04	данные отсутствуют
3	648303.5	2513865.66	данные отсутствуют
4	648319.23	2513851.63	данные отсутствуют

Государственный регистратор	ФГИС ЕГРН
полное наименование должности	инициалы, фамилия

М.П.

подпись

## ФГИС ЕГРН

полное наименование органа регистрации прав

Раздел 1

Выписка из Единого государственного реестра недвижимости об объекте недвижимости  
Сведения о характеристиках объекта недвижимости

На основании запроса от 23.01.2020 г., поступившего на рассмотрение 23.01.2020 г., сообщаем, что согласно записям Единого государственного реестра недвижимости:

Земельный участок		
(вид объекта недвижимости)		
Лист № ____ Раздела 1	Всего листов раздела 1: ____	Всего листов выписки: ____
23.01.2020 № 99/2020/308781720		
Кадастровый номер:		29:16:201001:594

Номер кадастрового квартала:	29:16:201001
Дата присвоения кадастрового номера:	20.01.2020
Ранее присвоенный государственный учетный номер:	данные отсутствуют
Адрес:	Российская Федерация, Архангельская область, Приморский район
Площадь:	262 +/- 28 кв. м
Кадастровая стоимость, руб.:	данные отсутствуют
Кадастровые номера расположенных в пределах земельного участка объектов недвижимости:	данные отсутствуют
Кадастровые номера объектов недвижимости, из которых образован объект недвижимости:	29:16:201001:456
Кадастровые номера образованных объектов недвижимости:	данные отсутствуют
Сведения о включении объекта недвижимости в состав предприятия как имущественного комплекса:	

Государственный регистратор	ФГИС ЕГРН
полное наименование должности	подпись
	инициалы, фамилия

М.П.

Выписка из Единого государственного реестра недвижимости об объекте недвижимости  
**Сведения о характеристиках объекта недвижимости**

(вид объекта недвижимости)		
Лист № _____	Раздела I: _____	Всего листов выписки: _____
<b>23.01.2020 № 99/2020/308781720</b>		
Кадастровый номер:		<b>29:16:201001:594</b>

Категория земель:	Земли сельскохозяйственного назначения
Виды разрешенного использования:	Ведение садоводства
Сведения о кадастровом инженере:	Макова Светлана Вячеславовна №35-11-176
Сведения о лесах, водных объектах и об иных природных объектах, расположенных в пределах земельного участка:	данные отсутствуют
Сведения о том, что земельный участок полностью или частично расположен в границах зоны с особыми условиями использования территории или территории объекта культурного наследия	данные отсутствуют
Сведения о том, что земельный участок расположен в границах особой экономической зоны, территории опережающего социально-экономического развития, зоны территориального развития в Российской Федерации, игорной зоны:	данные отсутствуют
Сведения о том, что земельный участок расположен в границах особо охраняемой природной территории, охотничьих угодий, лесничеств, лесопарков:	данные отсутствуют
Сведения о результатах проведения государственного земельного надзора:	данные отсутствуют
Сведения о расположении земельного участка в границах территории, в отношении которой утвержден проект межевания территории:	данные отсутствуют

Государственный регистратор	ФГИС ЕГРН
полное наименование должности	подпись
	инициалы, фамилия

М.П.

Выписка из Единого государственного реестра недвижимости об объекте недвижимости  
**Сведения о характеристиках объекта недвижимости**

<b>Земельный участок</b>	
(вид объекта недвижимости)	
Лист № <u>    </u> Раздела <u>1</u>	Всего листов раздела <u>1</u> : <u>    </u> Всего разделов: <u>    </u> Всего листов выписки: <u>    </u>
<b>23.01.2020 № 99/2020/308781720</b>	
Кадастровый номер: <b>29:16:201001:594</b>	

Условный номер земельного участка:	данные отсутствуют
Сведения о принятии акта и (или) заключения договора, предусматривающих предоставление в соответствии с земельным законодательством исполнительным органом государственной власти или органом местного самоуправления находящегося в государственной или муниципальной собственности земельного участка для строительства наемного дома социального использования или наемного дома коммерческого использования:	данные отсутствуют
Сведения о том, что земельный участок или земельные участки образованы на основании решения об изъятии земельного участка и (или) расположенного на нем объекта недвижимости для государственных или муниципальных нужд:	данные отсутствуют
Сведения о том, что земельный участок образован из земель или земельного участка, государственная собственность на которые не разграничена:	данные отсутствуют
Сведения о наличии земельного спора о местоположении границ земельных участков:	данные отсутствуют
Статус записи об объекте недвижимости:	Сведения об объекте недвижимости имеют статус "актуальные"
Особые отметки:	Сведения о видах разрешенного использования имеют статус «Актуальные незасвидетельствованные». Право (ограничение права, обременение объекта недвижимости) зарегистрировано на данный объект недвижимости с видами разрешенного использования отсутствует. Сведения необходимые для заполнения раздела 2 отсутствуют. Сведения необходимые для заполнения раздела 3.1 отсутствуют. Сведения необходимые для заполнения раздела 4 отсутствуют.
Получатель выписки:	Рознер Лидия Юрьевна

Государственный регистратор	ФГИС ЕГРН
полное наименование должности	подпись
	инициалы, фамилия

М.П.

Выписка из Единого государственного реестра недвижимости об объекте недвижимости  
Сведения о зарегистрированных правах

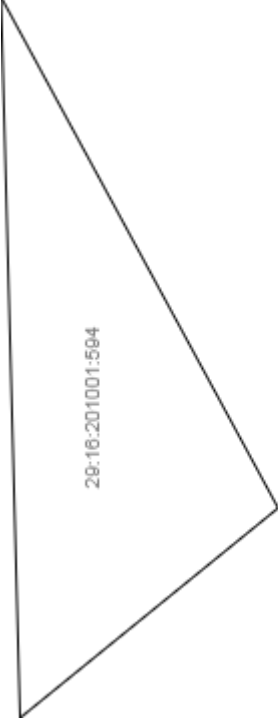
Государственный регистратор	ФГИС ЕГРН
полное наименование должности	подпись инициалы, фамилия

М.П.



Выписка из Единого государственного реестра недвижимости об объекте недвижимости  
**Описание местоположения земельного участка**

<b>Земельный участок</b>	
(вид объекта недвижимости)	
Лист № <u>    </u> Раздела <u>3</u>	Всего листов раздела <u>3</u> : <u>    </u> Всего разделов: <u>    </u> Всего листов выписки: <u>    </u>
<b>23.01.2020 № 99/2020/308781720</b>	
Кадастровый номер: <b>29:16:201001:594</b>	

План (чертеж, схема) земельного участка	
	
Масштаб 1: данные отсутствуют	Условные обозначения:

Государственный регистратор	ФГИС ЕГРН
полное наименование должности	инициалы, фамилия

М.П.

Выписка из Единого государственного реестра недвижимости об объекте недвижимости  
**Описание местоположения земельного участка**

<b>Земельный участок</b>		(вид объекта недвижимости)	
Лист № <u>3.2</u>	Раздела <u>3.2</u>	Всего листов раздела <u>3.2</u> : ____	Всего листов выписки: ____
<b>23.01.2020 № 99/2020/308781720</b>			
Кадастровый номер:		<b>29:16:201001:594</b>	

Сведения о характерных точках границы земельного участка			
Система координат			
Зона №			
Номер точки	Координаты		Средняя квадратическая погрешность определения координат характерных точек границ земельного участка, м
	X	Y	
1	2	3	5
1	648388.63	2514466.93	данные отсутствуют
2	648389.63	2514504.78	данные отсутствуют
3	648375.09	2514477.95	данные отсутствуют

Государственный регистратор	ФГИС ЕГРН
полное наименование должности	инициалы, фамилия

М.П.

## ФГИС ЕГРН

полное наименование органа регистрации прав

Раздел 1

Выписка из Единого государственного реестра недвижимости об объекте недвижимости  
Сведения о характеристиках объекта недвижимости

На основании запроса от 04.02.2020 г., поступившего на рассмотрение 04.02.2020 г., сообщаем, что согласно записям Единого государственного реестра недвижимости:

<b>Земельный участок</b>		
(вид объекта недвижимости)		
Лист № ____ Раздела 1	Всего листов раздела 1: ____	Всего листов выписки: ____
<b>04.02.2020 № 99/2020/311328037</b>		
Кадастровый номер:		<b>29:16:201001:436</b>

Номер кадастрового квартала:	29:16:201001
Дата присвоения кадастрового номера:	17.04.2019
Ранее присвоенный государственный учетный номер:	данные отсутствуют
Адрес:	Архангельская область, Приморский р-н
Площадь:	634 +/- 18 кв. м
Кадастровая стоимость, руб.:	76.08
Кадастровые номера расположенных в пределах земельного участка объектов недвижимости:	данные отсутствуют
Кадастровые номера объектов недвижимости, из которых образован объект недвижимости:	29:16:201001:244
Кадастровые номера образованных объектов недвижимости:	данные отсутствуют
Сведения о включении объекта недвижимости в состав предприятия как имущественного комплекса:	

Государственный регистратор	ФГИС ЕГРН
полное наименование должности	подпись
	инициалы, фамилия

М.П.

Выписка из Единого государственного реестра недвижимости об объекте недвижимости  
**Сведения о характеристиках объекта недвижимости**

(вид объекта недвижимости)		
Лист № _____	Раздела I: _____	Всего листов выписки: _____
04.02.2020 № 99/2020/311328037		
Кадастровый номер:		29:16:201001:436
Категория земель:	Земли сельскохозяйственного назначения	
Виды разрешенного использования:	Ведение садоводства	
Сведения о кадастровом инженере:	Шаламов Тимофей Юрьевич №29-11-81	
Сведения о лесах, водных объектах и об иных природных объектах, расположенных в пределах земельного участка:	данные отсутствуют	
Сведения о том, что земельный участок полностью или частично расположен в границах зоны с особыми условиями использования территории или территории объекта культурного наследия	данные отсутствуют	
Сведения о том, что земельный участок расположен в границах особой экономической зоны, территории опережающего социально-экономического развития, зоны территориального развития в Российской Федерации, игорной зоны:	данные отсутствуют	
Сведения о том, что земельный участок расположен в границах особо охраняемой природной территории, охотничьих угодий, лесничеств, лесопарков:	данные отсутствуют	
Сведения о результатах проведения государственного земельного надзора:	данные отсутствуют	
Сведения о расположении земельного участка в границах территории, в отношении которой утвержден проект межевания территории:	данные отсутствуют	
Государственный регистратор	ФГИС ЕГРН	
полное наименование должности	подпись	инициалы, фамилия

М.П.

Выписка из Единого государственного реестра недвижимости об объекте недвижимости  
**Сведения о характеристиках объекта недвижимости**

<b>Земельный участок</b>	
(вид объекта недвижимости)	
Лист № <u>    </u> Раздела <u>  1  </u>	Всего листов раздела <u>  1  </u> Всего разделов: <u>    </u> Всего листов выписки: <u>    </u>
<b>04.02.2020 № 99/2020/311328037</b>	
Кадастровый номер: <b>29:16:201001:436</b>	
Условный номер земельного участка:	данные отсутствуют
Сведения о принятии акта и (или) заключения договора, предусматривающих предоставление в соответствии с земельным законодательством исполнительным органом государственной власти или органом местного самоуправления находящегося в государственной или муниципальной собственности земельного участка для строительства наемного дома социального использования или наемного дома коммерческого использования:	данные отсутствуют
Сведения о том, что земельный участок или земельные участки образованы на основании решения об изъятии земельного участка и (или) расположенного на нем объекта недвижимости для государственных или муниципальных нужд:	данные отсутствуют
Сведения о том, что земельный участок образован из земель или земельного участка, государственная собственность на которые не разграничена:	данные отсутствуют
Сведения о наличии земельного спора о местоположении границ земельных участков:	данные отсутствуют
Статус записи об объекте недвижимости:	Сведения об объекте недвижимости имеют статус "актуальные"
Особые отметки:	Сведения о видах разрешенного использования имеют статус «Актуальные незащищенные». Право (ограничение права, обременение объекта недвижимости) зарегистрировано на данный объект недвижимости с видами разрешенного использования отсутствует. Сведения необходимые для заполнения раздела 3.1 отсутствуют. Сведения необходимые для заполнения раздела 4 отсутствуют.
Получатель выписки:	Рознер Лидия Юрьевна
Государственный регистратор	ФГИС ЕГРН
полное наименование должности	подпись инициалы, фамилия

М.П.

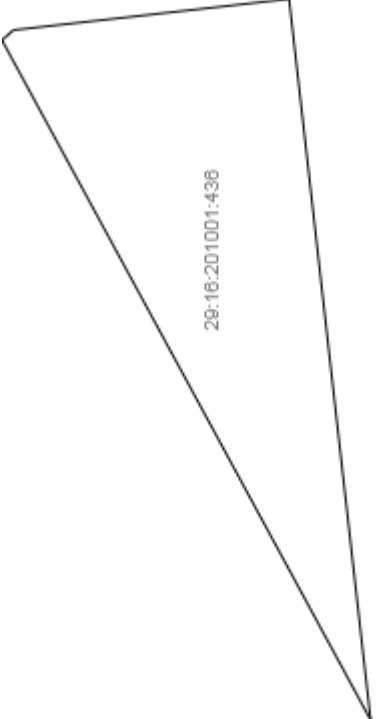
Выписка из Единого государственного реестра недвижимости об объекте недвижимости  
**Сведения о зарегистрированных правах**

Земельный участок		
(вид объекта недвижимости)		
Лист № <u>    </u> Раздела <u>2</u>	Всего листов раздела <u>2</u> : _____	Всего листов выписки: _____
<b>04.02.2020 № 99/2020/311328037</b>		
Кадастровый номер: <b>29:16:201001:436</b>		
1.	Правообладатель (правообладатели):	1.1. Миронова Мария Геннадьевна
2.	Вид, номер и дата государственной регистрации права:	2.1. Собственность, № 29:16:201001:436-29/188/2019-1 от 17.04.2019
3.	Ограничение прав и обременение объекта недвижимости:	не зарегистрировано
4.	Договоры участия в долевом строительстве:	данные отсутствуют
5.	Заявленные в судебном порядке права требования:	данные отсутствуют
6.	Сведения о возращении в отношении зарегистрированного права:	данные отсутствуют
7.	Сведения о наличии решения об изъятии объекта недвижимости для государственных и муниципальных нужд:	данные отсутствуют
8.	Сведения о невозможности государственной регистрации без личного участия правообладателя или его законного представителя:	
9.	Провоприязания и сведения о наличии поступивших, но не рассмотренных заявлений о проведении государственной регистрации права (перехода, прекращения права), ограничения права или обременения объекта недвижимости, сделки в отношении объекта недвижимости:	данные отсутствуют
10.	Сведения об осуществлении государственной регистрации сделки, права, ограничения права без необходимого в силу закона согласия третьего лица, органа:	данные отсутствуют
11.	Сведения о невозможности государственной регистрации перехода, прекращения, ограничения права на земельный участок из земель сельскохозяйственного назначения:	

Государственный регистратор	ФГИС ЕГРН
полное наименование должности	инициалы, фамилия
М.П.	

Выписка из Единого государственного реестра недвижимости об объекте недвижимости  
**Описание местоположения земельного участка**

<b>Земельный участок</b>	
(вид объекта недвижимости)	
Лист № <u>    </u> Раздела <u>3</u>	Всего листов раздела <u>3</u> : <u>    </u> Всего разделов: <u>    </u> Всего листов выписки: <u>    </u>
<b>04.02.2020 № 99/2020/311328037</b>	
Кадастровый номер: <b>29:16:201001:436</b>	

План (чертеж, схема) земельного участка	
	
Масштаб 1 : данные отсутствуют	Условные обозначения:

Государственный регистратор	ФГИС ЕГРН
полное наименование должности	инициалы, фамилия

М.П.

Выписка из Единого государственного реестра недвижимости об объекте недвижимости  
**Описание местоположения земельного участка**

<b>Земельный участок</b>		(вид объекта недвижимости)	
Лист № <u>    </u> Раздела <u>3.2</u>	Всего листов раздела <u>3.2</u> : <u>    </u>	Всего разделов: <u>    </u>	Всего листов выписки: <u>    </u>
<b>04.02.2020 № 99/2020/311328037</b>		<b>29:16:201001:436</b>	
Кадастровый номер:			

Сведения о характерных точках границы земельного участка			
Система координат			
Зона №			
Номер точки	Координаты		Средняя квадратическая погрешность определения координат характерных точек границ земельного участка, м
	X	Y	
1	2	3	5
1	648402.65	2514531.21	данные отсутствуют
2	648381.38	2514533.61	данные отсутствуют
3	648375.09	2514477.95	данные отсутствуют
4	648403.53	2514530.43	данные отсутствуют

Государственный регистратор	ФГИС ЕГРН
полное наименование должности	инициалы, фамилия

М.П.

подпись



## ФГИС ЕГРН

полное наименование органа регистрации прав

Раздел 1

Выписка из Единого государственного реестра недвижимости об объекте недвижимости  
Сведения о характеристиках объекта недвижимости

На основании запроса от 04.02.2020 г., поступившего на рассмотрение 04.02.2020 г., сообщаем, что согласно записям Единого государственного реестра недвижимости:

<b>Земельный участок</b>		
(вид объекта недвижимости)		
Лист № ____ Раздела 1	Всего листов раздела 1: ____	Всего листов выписки: ____
<b>04.02.2020 № 99/2020/311328429</b>		
Кадастровый номер:		<b>29:16:201001:438</b>

Номер кадастрового квартала:	29:16:201001
Дата присвоения кадастрового номера:	17.04.2019
Ранее присвоенный государственный учетный номер:	данные отсутствуют
Адрес:	Архангельская область, Приморский р-н
Площадь:	1100 +/- 23 кв. м
Кадастровая стоимость, руб.:	132
Кадастровые номера расположенных в пределах земельного участка объектов недвижимости:	данные отсутствуют
Кадастровые номера объектов недвижимости, из которых образован объект недвижимости:	29:16:201001:244
Кадастровые номера образованных объектов недвижимости:	данные отсутствуют
Сведения о включении объекта недвижимости в состав предприятия как имущественного комплекса:	

Государственный регистратор	ФГИС ЕГРН
полное наименование должности	подпись
	инициалы, фамилия

М.П.

Выписка из Единого государственного реестра недвижимости об объекте недвижимости  
**Сведения о характеристиках объекта недвижимости**

(вид объекта недвижимости)		
Лист №	Раздела 1	Всего листов раздела 1: _____
04.02.2020 № 99/2020/311328429		Всего листов выписки: _____
Кадастровый номер:		29:16:201001:438

Категория земель:	Земли сельскохозяйственного назначения	
Виды разрешенного использования:	ведение садоводства	
Сведения о кадастровом инженере:	Шаламов Тимофей Юрьевич №29-11-81	
Сведения о лесах, водных объектах и об иных природных объектах, расположенных в пределах земельного участка:	данные отсутствуют	
Сведения о том, что земельный участок полностью или частично расположен в границах зоны с особыми условиями использования территории или территории объекта культурного наследия	данные отсутствуют	
Сведения о том, что земельный участок расположен в границах особой экономической зоны, территории опережающего социально-экономического развития, зоны территориального развития в Российской Федерации, игорной зоны:	данные отсутствуют	
Сведения о том, что земельный участок расположен в границах особо охраняемой природной территории, охотничьих угодий, лесничеств, лесопарков:	данные отсутствуют	
Сведения о результатах проведения государственного земельного надзора:	данные отсутствуют	
Сведения о расположении земельного участка в границах территории, в отношении которой утвержден проект межевания территории:	данные отсутствуют	

Государственный регистратор	ФГИС ЕГРН
полное наименование должности	подпись
	инициалы, фамилия

М.П.

Выписка из Единого государственного реестра недвижимости об объекте недвижимости  
**Сведения о характеристиках объекта недвижимости**

<b>Земельный участок</b>		
(вид объекта недвижимости)		
Лист № <u>    </u> Раздела <u>  1  </u>	Всего листов раздела <u>  1  </u> :	Всего листов выписки: <u>    </u>
<b>04.02.2020 № 99/2020/311328429</b>		
Кадастровый номер:		<b>29:16:201001:438</b>
Условный номер земельного участка:	данные отсутствуют	
Сведения о принятии акта и (или) заключения договора, предусматривающих предоставление в соответствии с земельным законодательством исполнительным органом государственной власти или органом местного самоуправления находящегося в государственной или муниципальной собственности земельного участка для строительства наемного дома социального использования или наемного дома коммерческого использования:	данные отсутствуют	
Сведения о том, что земельный участок или земельные участки образованы на основании решения об изъятии земельного участка и (или) расположенного на нем объекта недвижимости для государственных или муниципальных нужд:	данные отсутствуют	
Сведения о том, что земельный участок образован из земель или земельного участка, государственная собственность на которые не разграничена:	данные отсутствуют	
Сведения о наличии земельного спора о местоположении границ земельных участков:	данные отсутствуют	
Статус записи об объекте недвижимости:	Сведения об объекте недвижимости имеют статус "актуальные"	
Особые отметки:	Сведения о видах разрешенного использования имеют статус «Актуальные незащищенные». Право (ограничение права, обременение объекта недвижимости) зарегистрировано на данный объект недвижимости с видами разрешенного использования отсутствует. Сведения необходимые для заполнения раздела 3.1 отсутствуют. Сведения необходимые для заполнения раздела 4 отсутствуют.	
Получатель выписки:	Рознер Лидия Юрьевна	
Государственный регистратор	ФГИС ЕГРН	
полное наименование должности	подпись	инициалы, фамилия

М.П.

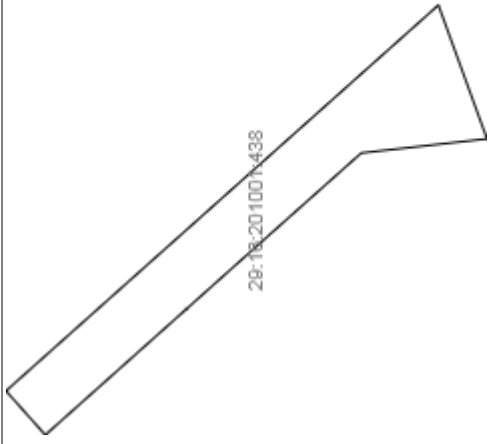
Выписка из Единого государственного реестра недвижимости об объекте недвижимости  
**Сведения о зарегистрированных правах**

Земельный участок		
(вид объекта недвижимости)		
Лист № <u>    </u> Раздела <u>2</u>	Всего листов раздела <u>2</u> : <u>    </u>	Всего листов выписки: <u>    </u>
<b>04.02.2020 № 99/2020/311328429</b>		
Кадастровый номер: <b>29:16:201001:438</b>		
1.	Правообладатель (правообладатели):	1.1. Миронова Мария Геннадьевна
2.	Вид, номер и дата государственной регистрации права:	2.1. Собственность, № 29:16:201001:438-29/188/2019-1 от 17.04.2019
3.	Ограничение прав и обременение объекта недвижимости:	не зарегистрировано
4.	Договоры участия в долевом строительстве:	данные отсутствуют
5.	Заявленные в судебном порядке права требования:	данные отсутствуют
6.	Сведения о возращении в отношении зарегистрированного права:	данные отсутствуют
7.	Сведения о наличии решения об изъятии объекта недвижимости для государственных и муниципальных нужд:	данные отсутствуют
8.	Сведения о невозможности государственной регистрации без личного участия правообладателя или его законного представителя:	
9.	Провоприязания и сведения о наличии поступивших, но не рассмотренных заявлений о проведении государственной регистрации права (перехода, прекращения права), ограничения права или обременения объекта недвижимости, сделки в отношении объекта недвижимости:	данные отсутствуют
10.	Сведения об осуществлении государственной регистрации сделки, права, ограничения права без необходимого в силу закона согласия третьего лица, органа:	данные отсутствуют
11.	Сведения о невозможности государственной регистрации перехода, прекращения, ограничения права на земельный участок из земель сельскохозяйственного назначения:	

Государственный регистратор	ФГИС ЕГРН
полное наименование должности	инициалы, фамилия
М.П.	

Выписка из Единого государственного реестра недвижимости об объекте недвижимости  
**Описание местоположения земельного участка**

<b>Земельный участок</b>	
(вид объекта недвижимости)	
Лист № <u>    </u> Раздела <u>3</u>	Всего листов раздела <u>3</u> : _____ Всего разделов: _____ Всего листов выписки: _____
<b>04.02.2020 № 99/2020/311328429</b>	
Кадастровый номер: <b>29:16:201001:438</b>	

План (чертеж, схема) земельного участка	
	
Масштаб 1: данные отсутствуют	Условные обозначения:

Государственный регистратор	ФГИС ЕГРН
полное наименование должности	инициалы, фамилия

М.П.

Выписка из Единого государственного реестра недвижимости об объекте недвижимости  
**Описание местоположения земельного участка**

<b>Земельный участок</b>		(вид объекта недвижимости)	
Лист № <u>3.2</u>	Раздела <u>3.2</u>	Всего листов раздела <u>3.2</u> : _____	Всего листов выписки: _____
<b>04.02.2020 № 99/2020/311328429</b>		<b>29:16:201001:438</b>	
Кадастровый номер:			

Сведения о характерных точках границы земельного участка			
Система координат			
Зона №			
Номер точки	Координаты		Средняя квадратическая погрешность определения координат характерных точек границ земельного участка, м
	X	Y	
1	2	3	5
1	648403.53	2514530.43	данные отсутствуют
2	648418.19	2514517.36	данные отсутствуют
3	648432.21	2514504.82	данные отсутствуют
4	648446.71	2514491.87	данные отсутствуют
5	648456.15	2514483.44	данные отсутствуют
6	648462.81	2514490.9	данные отсутствуют
7	648420.12	2514529.02	данные отсутствуют
8	648389.6	2514556.27	данные отсутствуют
9	648381.38	2514533.61	данные отсутствуют
10	648402.65	2514531.21	данные отсутствуют

Государственный регистратор	ФГИС ЕГРН
полное наименование должности	инициалы, фамилия
	подпись
	М.П.

Выписка из Единого государственного реестра недвижимости об объекте недвижимости  
**Сведения о характеристиках объекта недвижимости**

На основании запроса от 04.02.2020 г., поступившего на рассмотрение 04.02.2020 г., сообщаем, что согласно записям Единого государственного реестра недвижимости:

Земельный участок		
(вид объекта недвижимости)		
Лист № ____ Раздела 1	Всего листов раздела 1: ____	Всего листов выписки: ____
04.02.2020 № 99/2020/311328739		
Кадастровый номер:		29:16:201001:449

Номер кадастрового квартала:	29:16:201001
Дата присвоения кадастрового номера:	17.04.2019
Ранее присвоенный государственный учетный номер:	данные отсутствуют
Адрес:	Архангельская область, Приморский р-н
Площадь:	633 +/- 18 кв. м
Кадастровая стоимость, руб.:	75.96
Кадастровые номера расположенных в пределах земельного участка объектов недвижимости:	данные отсутствуют
Кадастровые номера объектов недвижимости, из которых образован объект недвижимости:	29:16:201001:244
Кадастровые номера образованных объектов недвижимости:	29:16:201001:599, 29:16:201001:600
Сведения о включении объекта недвижимости в состав предприятия как имущественного комплекса:	

Государственный регистратор	ФГИС ЕГРН
полное наименование должности	подпись
	инициалы, фамилия

М.П.

Выписка из Единого государственного реестра недвижимости об объекте недвижимости  
**Сведения о характеристиках объекта недвижимости**

(вид объекта недвижимости)		
Лист № _____	Раздела I: _____	Всего листов выписки: _____
04.02.2020 № 99/2020/311328739		
Кадастровый номер:		29:16:201001:449

Категория земель:	Земли сельскохозяйственного назначения	
Виды разрешенного использования:	ведение садоводства	
Сведения о кадастровом инженере:	Шаламов Тимофей Юрьевич №29-11-81	
Сведения о лесах, водных объектах и об иных природных объектах, расположенных в пределах земельного участка:	данные отсутствуют	
Сведения о том, что земельный участок полностью или частично расположен в границах зоны с особыми условиями использования территории или территории объекта культурного наследия	данные отсутствуют	
Сведения о том, что земельный участок расположен в границах особой экономической зоны, территории опережающего социально-экономического развития, зоны территориального развития в Российской Федерации, игорной зоны:	данные отсутствуют	
Сведения о том, что земельный участок расположен в границах особо охраняемой природной территории, охотничьих угодий, лесничеств, лесопарков:	данные отсутствуют	
Сведения о результатах проведения государственного земельного надзора:	данные отсутствуют	
Сведения о расположении земельного участка в границах территории, в отношении которой утвержден проект межевания территории:	данные отсутствуют	

Государственный регистратор	ФГИС ЕГРН
полное наименование должности	подпись
	инициалы, фамилия

М.П.



Выписка из Единого государственного реестра недвижимости об объекте недвижимости  
**Сведения о характеристиках объекта недвижимости**

<b>Земельный участок</b>	
(вид объекта недвижимости)	
Лист № <u>    </u> Раздела <u>  1  </u>	Всего листов раздела <u>  1  </u> Всего разделов: <u>    </u> Всего листов выписки: <u>    </u>
<b>04.02.2020 № 99/2020/311328739</b>	
Кадастровый номер: <b>29:16:201001:449</b>	

Условный номер земельного участка:	данные отсутствуют
Сведения о принятии акта и (или) заключения договора, предусматривающих предоставление в соответствии с земельным законодательством исполнительным органом государственной власти или органом местного самоуправления находящегося в государственной или муниципальной собственности земельного участка для строительства наемного дома социального использования или наемного дома коммерческого использования:	данные отсутствуют
Сведения о том, что земельный участок или земельные участки образованы на основании решения об изъятии земельного участка и (или) расположенного на нем объекта недвижимости для государственных или муниципальных нужд:	данные отсутствуют
Сведения о том, что земельный участок образован из земель или земельного участка, государственная собственность на которые не разграничена:	данные отсутствуют
Сведения о наличии земельного спора о местоположении границ земельных участков:	данные отсутствуют
Статус записи об объекте недвижимости:	Сведения об объекте недвижимости имеют статус "актуальные"
Особые отметки:	Сведения о видах разрешенного использования имеют статус «Актуальные незаvidетельствованные». Право (ограничение права, обременение объекта недвижимости) зарегистрировано на данный объект недвижимости с видами разрешенного использования отсутствует. Сведения необходимые для заполнения раздела 3.1 отсутствуют. Сведения необходимые для заполнения раздела 4 отсутствуют.
Получатель выписки:	Рознер Лидия Юрьевна

Государственный регистратор	ФГИС ЕГРН
полное наименование должности	подпись инициалы, фамилия

М.П.

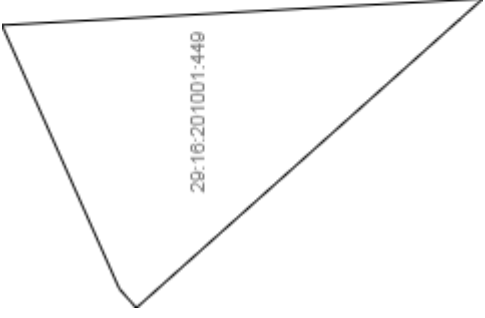
Выписка из Единого государственного реестра недвижимости об объекте недвижимости  
**Сведения о зарегистрированных правах**

Земельный участок		
(вид объекта недвижимости)		
Лист № <u>    </u> Раздела <u>2</u>	Всего листов раздела <u>2</u> : _____	Всего листов выписки: _____
<b>04.02.2020 № 99/2020/311328739</b>		
Кадастровый номер: <b>29:16:201001:449</b>		
1.	Правообладатель (правообладатели):	1.1. Миронова Мария Геннадьевна
2.	Вид, номер и дата государственной регистрации права:	2.1. Собственность, № 29:16:201001:449-29/188/2019-1 от 17.04.2019
3.	Ограничение прав и обременение объекта недвижимости:	не зарегистрировано
4.	Договоры участия в долевом строительстве:	данные отсутствуют
5.	Заявленные в судебном порядке права требования:	данные отсутствуют
6.	Сведения о возражении в отношении зарегистрированного права:	данные отсутствуют
7.	Сведения о наличии решения об изъятии объекта недвижимости для государственных и муниципальных нужд:	данные отсутствуют
8.	Сведения о невозможности государственной регистрации без личного участия правообладателя или его законного представителя:	
9.	Провоприязания и сведения о наличии поступивших, но не рассмотренных заявлений о проведении государственной регистрации права (перехода, прекращения права), ограничения права или обременения объекта недвижимости, сделки в отношении объекта недвижимости:	данные отсутствуют
10.	Сведения об осуществлении государственной регистрации сделки, права, ограничения права без необходимого в силу закона согласия третьего лица, органа:	данные отсутствуют
11.	Сведения о невозможности государственной регистрации перехода, прекращения, ограничения права на земельный участок из земель сельскохозяйственного назначения:	

Государственный регистратор	ФГИС ЕГРН
полное наименование должности	инициалы, фамилия
М.П.	

Выписка из Единого государственного реестра недвижимости об объекте недвижимости  
**Описание местоположения земельного участка**

<b>Земельный участок</b>	
(вид объекта недвижимости)	
Лист № <u>    </u> Раздела <u>3</u>	Всего листов раздела <u>3</u> : <u>    </u> Всего разделов: <u>    </u> Всего листов выписки: <u>    </u>
<b>04.02.2020 № 99/2020/311328739</b>	
Кадастровый номер: <b>29:16:201001:449</b>	

План (чертеж, схема) земельного участка	
	
Масштаб 1: данные отсутствуют	Условные обозначения:

Государственный регистратор	ФГИС ЕГРН
полное наименование должности	инициалы, фамилия

М.П.

Выписка из Единого государственного реестра недвижимости об объекте недвижимости  
**Описание местоположения земельного участка**

<b>Земельный участок</b>	
(вид объекта недвижимости)	
Лист № <u>3.2</u> Раздела <u>3.2</u>	Всего листов раздела <u>3.2</u> : _____
Всего листов выписки: _____	
<b>04.02.2020 № 99/2020/311328739</b>	
Кадастровый номер: <b>29:16:201001:449</b>	

Сведения о характерных точках границы земельного участка			
Система координат			
Зона №			
Номер точки	Координаты		Средняя квадратическая погрешность определения координат характерных точек границ земельного участка, м
	X	Y	
1	2	3	5
1	648432.81	2514555.75	данные отсутствуют
2	648387.37	2514558.26	данные отсутствуют
3	648389.6	2514556.27	данные отсутствуют
4	648420.12	2514529.02	данные отсутствуют
5	648421.73	2514530.84	данные отсутствуют

Государственный регистратор	ФГИС ЕГРН
полное наименование должности	инициалы, фамилия

М.П.

подпись

## ФГИС ЕГРН

полное наименование органа регистрации прав

Раздел 1

Выписка из Единого государственного реестра недвижимости об объекте недвижимости  
Сведения о характеристиках объекта недвижимости

На основании запроса от 04.02.2020 г., поступившего на рассмотрение 04.02.2020 г., сообщаем, что согласно записям Единого государственного реестра недвижимости:

<b>Земельный участок</b>		
(вид объекта недвижимости)		
Лист № ____ Раздела 1	Всего листов раздела 1: ____	Всего листов выписки: ____
<b>04.02.2020 № 99/2020/311328860</b>		
Кадастровый номер:		<b>29:16:201001:437</b>

Номер кадастрового квартала:	29:16:201001
Дата присвоения кадастрового номера:	17.04.2019
Ранее присвоенный государственный учетный номер:	данные отсутствуют
Адрес:	Архангельская область, Приморский р-н
Площадь:	849 +/- 20 кв. м
Кадастровая стоимость, руб.:	101.88
Кадастровые номера расположенных в пределах земельного участка объектов недвижимости:	данные отсутствуют
Кадастровые номера объектов недвижимости, из которых образован объект недвижимости:	29:16:201001:244
Кадастровые номера образованных объектов недвижимости:	данные отсутствуют
Сведения о включении объекта недвижимости в состав предприятия как имущественного комплекса:	

Государственный регистратор	ФГИС ЕГРН
полное наименование должности	подпись
	инициалы, фамилия

М.П.

Выписка из Единого государственного реестра недвижимости об объекте недвижимости  
**Сведения о характеристиках объекта недвижимости**

(вид объекта недвижимости)		
Лист №	Раздела 1	Всего листов раздела 1: _____
04.02.2020 № 99/2020/311328860		Всего листов выписки: _____
Кадастровый номер:		29:16:201001:437

Категория земель:	Земли сельскохозяйственного назначения	
Виды разрешенного использования:	ведение садоводства	
Сведения о кадастровом инженере:	Шаламов Тимофей Юрьевич №29-11-81	
Сведения о лесах, водных объектах и об иных природных объектах, расположенных в пределах земельного участка:	данные отсутствуют	
Сведения о том, что земельный участок полностью или частично расположен в границах зоны с особыми условиями использования территории или территории объекта культурного наследия	данные отсутствуют	
Сведения о том, что земельный участок расположен в границах особой экономической зоны, территории опережающего социально-экономического развития, зоны территориального развития в Российской Федерации, игорной зоны:	данные отсутствуют	
Сведения о том, что земельный участок расположен в границах особо охраняемой природной территории, охотничьих угодий, лесничеств, лесопарков:	данные отсутствуют	
Сведения о результатах проведения государственного земельного надзора:	данные отсутствуют	
Сведения о расположении земельного участка в границах территории, в отношении которой утвержден проект межевания территории:	данные отсутствуют	

Государственный регистратор	ФГИС ЕГРН
полное наименование должности	подпись
	инициалы, фамилия

М.П.

Выписка из Единого государственного реестра недвижимости об объекте недвижимости  
**Сведения о характеристиках объекта недвижимости**

<b>Земельный участок</b>	
(вид объекта недвижимости)	
Лист № <u>    </u> Раздела <u>  1  </u>	Всего листов раздела <u>  1  </u> Всего разделов: <u>    </u> Всего листов выписки: <u>    </u>
<b>04.02.2020 № 99/2020/311328860</b>	
Кадастровый номер: <b>29:16:201001:437</b>	
Условный номер земельного участка:	данные отсутствуют
Сведения о принятии акта и (или) заключения договора, предусматривающих предоставление в соответствии с земельным законодательством исполнительным органом государственной власти или органом местного самоуправления находящегося в государственной или муниципальной собственности земельного участка для строительства наемного дома социального использования или наемного дома коммерческого использования:	данные отсутствуют
Сведения о том, что земельный участок или земельные участки образованы на основании решения об изъятии земельного участка и (или) расположенного на нем объекта недвижимости для государственных или муниципальных нужд:	данные отсутствуют
Сведения о том, что земельный участок образован из земель или земельного участка, государственная собственность на которые не разграничена:	данные отсутствуют
Сведения о наличии земельного спора о местоположении границ земельных участков:	данные отсутствуют
Статус записи об объекте недвижимости:	Сведения об объекте недвижимости имеют статус "актуальные"
Особые отметки:	Сведения о видах разрешенного использования имеют статус «Актуальные незасвидетельствованные». Право (ограничение права, обременение объекта недвижимости) зарегистрировано на данный объект недвижимости с видами разрешенного использования отсутствует. Сведения необходимые для заполнения раздела 3.1 отсутствуют. Сведения необходимые для заполнения раздела 4 отсутствуют.
Получатель выписки:	Рознер Лидия Юрьевна
Государственный регистратор	ФГИС ЕГРН
полное наименование должности	подпись инициалы, фамилия

М.П.

Выписка из Единого государственного реестра недвижимости об объекте недвижимости  
**Сведения о зарегистрированных правах**

Земельный участок		
(вид объекта недвижимости)		
Лист № <u>    </u> Раздела <u>2</u>	Всего листов раздела <u>2</u> : _____	Всего листов выписки: _____
<b>04.02.2020 № 99/2020/311328860</b>		
Кадастровый номер: <b>29:16:201001:437</b>		
1.	Правообладатель (правообладатели):	1.1. Миронова Мария Геннадьевна
2.	Вид, номер и дата государственной регистрации права:	2.1. Собственность, № 29:16:201001:437-29/188/2019-1 от 17.04.2019
3.	Ограничение прав и обременение объекта недвижимости:	не зарегистрировано
4.	Договоры участия в долевом строительстве:	данные отсутствуют
5.	Заявленные в судебном порядке права требования:	данные отсутствуют
6.	Сведения о возражении в отношении зарегистрированного права:	данные отсутствуют
7.	Сведения о наличии решения об изъятии объекта недвижимости для государственных и муниципальных нужд:	данные отсутствуют
8.	Сведения о невозможности государственной регистрации без личного участия правообладателя или его законного представителя:	
9.	Провоприятия и сведения о наличии поступивших, но не рассмотренных заявлений о проведении государственной регистрации права (перехода, прекращения права), ограничения права или обременения объекта недвижимости, сделки в отношении объекта недвижимости:	данные отсутствуют
10.	Сведения об осуществлении государственной регистрации сделки, права, ограничения права без необходимого в силу закона согласия третьего лица, органа:	данные отсутствуют
11.	Сведения о невозможности государственной регистрации перехода, прекращения, ограничения права на земельный участок из земель сельскохозяйственного назначения:	

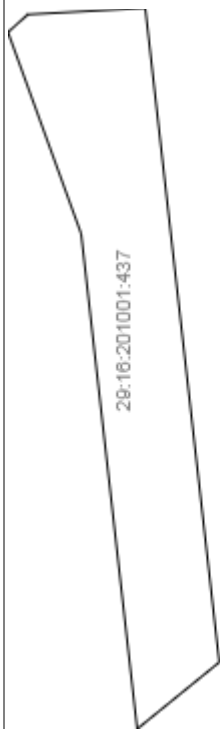
Государственный регистратор	ФГИС ЕГРН
полное наименование должности	инициалы, фамилия
М.П.	



Выписка из Единого государственного реестра недвижимости об объекте недвижимости  
**Описание местоположения земельного участка**

<b>Земельный участок</b>		(вид объекта недвижимости)	
Лист № <u>    </u> Раздела <u>3</u>	Всего листов раздела <u>3</u> : <u>    </u>	Всего разделов: <u>    </u>	Всего листов выписки: <u>    </u>
<b>04.02.2020 № 99/2020/311328860</b>			
Кадастровый номер:		<b>29:16:201001:437</b>	

План (чертеж, схема) земельного участка



Масштаб 1: данные отсутствуют	Условные обозначения:
-------------------------------	-----------------------

Государственный регистратор	ФГИС ЕГРН
полное наименование должности	инициалы, фамилия

М.П.

Выписка из Единого государственного реестра недвижимости об объекте недвижимости  
**Описание местоположения земельного участка**

<b>Земельный участок</b>	
(вид объекта недвижимости)	
Лист № <u>3.2</u> Раздела <u>3.2</u>	Всего листов раздела <u>3.2</u> : _____ Всего разделов: _____ Всего листов выписки: _____
<b>04.02.2020 № 99/2020/311328860</b>	
Кадастровый номер: <b>29:16:201001:437</b>	

Сведения о характерных точках границы земельного участка			
Система координат			
Зона №			
Номер точки	Координаты		Средняя квадратическая погрешность определения координат характерных точек границ земельного участка, м
	X	Y	
1	2	3	5
1	648389.6	2514556.27	данные отсутствуют
2	648387.37	2514558.26	данные отсутствуют
3	648374.18	2514558.99	данные отсутствуют
4	648365.87	2514485.45	данные отсутствуют
5	648375.09	2514477.95	данные отсутствуют
6	648381.38	2514533.61	данные отсутствуют

Государственный регистратор	ФГИС ЕГРН
полное наименование должности	инициалы, фамилия
	подпись

М.П.

Выписка из Единого государственного реестра недвижимости об объекте недвижимости  
**Сведения о характеристиках объекта недвижимости**

На основании запроса от 03.12.2019 г., поступившего на рассмотрение 04.12.2019 г., сообщаем, что согласно записям Единого государственного реестра недвижимости:

**Земельный участок**

(вид объекта недвижимости)

Лист № ____	Раздела 1	Всего листов раздела 1: ____	Всего разделов: ____	Всего листов выписки: ____
<b>04.12.2019 № 99/2019/287787582</b>				
Кадастровый номер:			<b>29:16:203401:570</b>	

Номер кадастрового квартала:	29:16:203401
Дата присвоения кадастрового номера:	04.04.2017
Ранее присвоенный государственный учетный номер:	данные отсутствуют
Адрес:	Архангельская область, Приморский район
Площадь:	41 52340 +/- 17830 кв. м
Кадастровая стоимость, руб.:	498280.8
Кадастровые номера расположенных в пределах земельного участка объектов недвижимости:	29:22:080402:134
Кадастровые номера объектов недвижимости, из которых образован объект недвижимости:	29:16:203401:559
Кадастровые номера образованных объектов недвижимости:	данные отсутствуют
Сведения о включении объекта недвижимости в состав предприятия как имущественного комплекса:	

Государственный регистратор	ФГИС ЕГРН
полное наименование должности	подпись
	инициалы, фамилия

М.П.

Выписка из Единого государственного реестра недвижимости об объекте недвижимости  
**Сведения о характеристиках объекта недвижимости**

<b>Земельный участок</b>		
(вид объекта недвижимости)		
Лист № ____ Раздела 1	Всего листов раздела 1: ____	Всего листов выписки: ____
<b>04.12.2019 № 99/2019/287787582</b>		
Кадастровый номер:		<b>29:16:203401:570</b>

Категория земель:	Земли сельскохозяйственного назначения
Виды разрешенного использования:	Для сельскохозяйственного производства
Сведения о кадастровом инженере:	Пархоменко Наталья Олеговна №29-13-196
Сведения о лесах, водных объектах и об иных природных объектах, расположенных в пределах земельного участка:	данные отсутствуют
Сведения о том, что земельный участок полностью или частично расположен в границах зоны с особыми условиями использования территории или территории объекта культурного наследия	данные отсутствуют
Сведения о том, что земельный участок расположен в границах особой экономической зоны, территории опережающего социально-экономического развития, зоны территориального развития в Российской Федерации, игорной зоны:	данные отсутствуют
Сведения о том, что земельный участок расположен в границах особо охраняемой природной территории, охотничьих угодий, лесничеств, лесопарков:	данные отсутствуют
Сведения о результатах проведения государственного земельного надзора:	данные отсутствуют
Сведения о расположении земельного участка в границах территории, в отношении которой утвержден проект межевания территории:	данные отсутствуют

Государственный регистратор	ФГИС ЕГРН
полное наименование должности	инициалы, фамилия
М.П.	

Выписка из Единого государственного реестра недвижимости об объекте недвижимости  
**Сведения о характеристиках объекта недвижимости**

(вид объекта недвижимости)		
Лист № ____	Раздела 1	Всего листов раздела 1: ____
04.12.2019 № 99/2019/287787582		Всего листов выписки: ____
Кадастровый номер:		29:16:203401:570

Условный номер земельного участка:	данные отсутствуют
Сведения о принятии акта и (или) заключении договора, предусматривающих предоставление в соответствии с земельным законодательством исполнителем органом государственной власти или органом местного самоуправления находящегося в государственной или муниципальной собственности земельного участка для строительства наемного дома социального использования или наемного дома коммерческого использования:	данные отсутствуют
Сведения о том, что земельный участок или земельные участки образованы на основании решения об изъятии земельного участка и (или) расположенного на нем объекта недвижимости для государственных или муниципальных нужд:	данные отсутствуют
Сведения о том, что земельный участок образован из земель или земельного участка, государственная собственность на которые не разграничена:	данные отсутствуют
Сведения о наличии земельного спора о местоположении границ земельных участков:	данные отсутствуют
Статус записи об объекте недвижимости:	Сведения об объекте недвижимости имеют статус "актуальные"
Особые отметки:	Граница земельного участка не установлена в соответствии с требованиями земельного законодательства. Сведения о видах разрешенного использования имеют статус «Актуальные незасвидетельствованные». Право (ограничение права, обременение объекта недвижимости) зарегистрировано на данный объект недвижимости для заполнения раздела 3.1 использования отсутствует. Сведения необходимые для заполнения раздела 3.2 отсутствуют.
Получатель выписки:	Рознер Лидия Юрьевна

Государственный регистратор	ФГИС ЕГРН
полное наименование должности	подпись
	инициалы, фамилия

М.П.

Выписка из Единого государственного реестра недвижимости об объекте недвижимости  
**Сведения о зарегистрированных правах**

<b>Земельный участок</b>		(вид объекта недвижимости)	
Лист № ____ Раздела 2	Всего листов раздела 2: ____	Всего разделов: ____	Всего листов выписки: ____
<b>04.12.2019 № 99/2019/287787582</b>		<b>29:16:203401:570</b>	
Кадастровый номер:			
1. Правообладатель (правообладатели):	Общество с ограниченной ответственностью "Агропромышленная компания" Любовское", ИНН: 2921009201		
2. Вид, номер и дата государственной регистрации права:	2.1. Собственность, № 29:16:203401:570-29/001/2017-1 от 04.04.2017		
3. Ограничение прав и обременение объекта недвижимости:	не зарегистрировано		
4. Договоры участия в долевом строительстве:	данные отсутствуют		
5. Заявленные в судебном порядке права требования:	данные отсутствуют		
6. Сведения о возражении в отношении зарегистрированного права:	данные отсутствуют		
7. Сведения о наличии решения об изъятии объекта недвижимости для государственных и муниципальных нужд:	данные отсутствуют		
8. Сведения о невозможности государственной регистрации без личного участия правообладателя или его законного представителя:			
9. Правопритязания и сведения о наличии поступивших, но не рассмотренных заявлений о проведении государственной регистрации права (перехода, прекращения права), ограничения права или обременения объекта недвижимости, сделки в отношении объекта недвижимости:	данные отсутствуют		
10. Сведения об осуществлении государственной регистрации сделки, права, ограничения права без необходимого в силу закона согласия третьего лица, органа:	данные отсутствуют		
11. Сведения о невозможности государственной регистрации перехода, прекращения, ограничения права на земельный участок из земель сельскохозяйственного назначения:			

Государственный регистратор	ФГИС ЕГРН
полное наименование должности	инициалы, фамилия

М.П.

Выписка из Единого государственного реестра недвижимости об объекте недвижимости  
**Описание местоположения земельного участка**

<b>Земельный участок</b>		
(вид объекта недвижимости)		
Лист № ___ Раздела <b>3</b>	Всего листов раздела <b>3</b> : ___	Всего листов выписки: ___
<b>04.12.2019 № 99/2019/287787582</b>		
Кадастровый номер:		<b>29:16:203401:570</b>


План (чертеж, схема) земельного участка	
Масштаб 1 : данные отсутствуют	Условные обозначения:

Государственный регистратор	ФГИС ЕГРН
полное наименование должности	подпись
	инициалы, фамилия

М.П.

Выписка из Единого государственного реестра недвижимости об объекте недвижимости  
**Сведения о частях земельного участка**

<b>Земельный участок</b>		
(вид объекта недвижимости)		
Лист № <u>    </u> Раздела <b>4</b>	Всего листов раздела <b>4</b> : <u>    </u>	Всего листов выписки: <u>    </u>
<b>04.12.2019 № 99/2019/287787582</b>		
Кадастровый номер:		<b>29:16:203401:570</b>

План (чертеж, схема) части земельного участка	Учетный номер части: <b>29:16:203401:570/1</b>
	
Масштаб 1: данные отсутствуют	Условные обозначения:


Государственный регистратор	ФГИС ЕГРН
полное наименование должности	инициалы, фамилия

М.П.



Выписка из Единого государственного реестра недвижимости об объекте недвижимости  
**Сведения о частях земельного участка**

<b>Земельный участок</b>		
(вид объекта недвижимости)		
Лист № <u>    </u> Раздела <b>4</b>	Всего листов раздела <b>4</b> : <u>    </u>	Всего листов выписки: <u>    </u>
<b>04.12.2019 № 99/2019/287787582</b>		
Кадастровый номер: <b>29:16:203401:570</b>		


План (чертеж, схема) части земельного участка	Учетный номер части: <b>29:16:203401:570/1</b>
	
Масштаб 1: данные отсутствуют	Условные обозначения:

Государственный регистратор	ФГИС ЕГРН
полное наименование должности	инициалы, фамилия

М.П.

Выписка из Единого государственного реестра недвижимости об объекте недвижимости  
**Сведения о частях земельного участка**

<b>Земельный участок</b>		
(вид объекта недвижимости)		
Лист № <u>    </u> Раздела <b>4</b>	Всего листов раздела <b>4</b> : <u>    </u>	Всего листов выписки: <u>    </u>
<b>04.12.2019 № 99/2019/287787582</b>		
Кадастровый номер: <b>29:16:203401:570</b>		


План (чертеж, схема) части земельного участка	Учетный номер части: <b>29:16:203401:570/1</b>
	
Масштаб 1: данные отсутствуют	Условные обозначения:

Государственный регистратор	ФГИС ЕГРН
полное наименование должности	инициалы, фамилия

М.П.

Выписка из Единого государственного реестра недвижимости об объекте недвижимости  
**Сведения о частях земельного участка**

<b>Земельный участок</b>	
(вид объекта недвижимости)	
Лист № <u>    </u> Раздела <b>4</b>	Всего листов раздела <b>4</b> : <u>    </u>
Всего листов выписки: <u>    </u>	
<b>04.12.2019 № 99/2019/287787582</b>	
Кадастровый номер: <b>29:16:203401:570</b>	


План (чертеж, схема) части земельного участка	Учетный номер части: <b>29:16:203401:570/1</b>
 <p>29:16:203401:570/1</p>	
Масштаб 1: данные отсутствуют	Условные обозначения:

Государственный регистратор	ФГИС ЕГРН
полное наименование должности	инициалы, фамилия

М.П.

Выписка из Единого государственного реестра недвижимости об объекте недвижимости  
**Сведения о частях земельного участка**

<b>Земельный участок</b>		
(вид объекта недвижимости)		
Лист № <u>    </u> Раздела <b>4</b>	Всего листов раздела <b>4</b> : <u>    </u>	Всего листов выписки: <u>    </u>
<b>04.12.2019 № 99/2019/287787582</b>		
Кадастровый номер: <b>29:16:203401:570</b>		

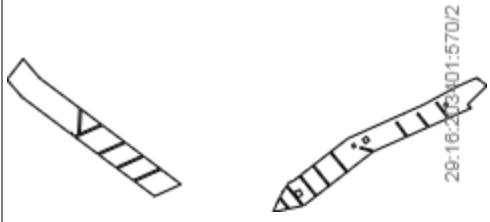
План (чертеж, схема) части земельного участка	Учетный номер части: <b>29:16:203401:570/1</b>
	
Масштаб 1: данные отсутствуют	Условные обозначения:

Государственный регистратор	ФГИС ЕГРН
полное наименование должности	инициалы, фамилия

М.П.

Выписка из Единого государственного реестра недвижимости об объекте недвижимости  
**Сведения о частях земельного участка**

<b>Земельный участок</b>		
(вид объекта недвижимости)		
Лист № <u>    </u> Раздела <b>4</b>	Всего листов раздела <b>4</b> : <u>    </u>	Всего листов выписки: <u>    </u>
<b>04.12.2019 № 99/2019/287787582</b>		
Кадастровый номер:		<b>29:16:203401:570</b>

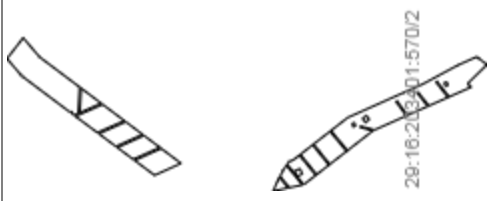
План (чертеж, схема) части земельного участка	Учетный номер части: <b>29:16:203401:570/2</b>
	
Масштаб 1: данные отсутствуют	Условные обозначения:

Государственный регистратор	ФГИС ЕГРН
полное наименование должности	инициалы, фамилия

М.П.

Выписка из Единого государственного реестра недвижимости об объекте недвижимости  
**Сведения о частях земельного участка**

<b>Земельный участок</b>	
(вид объекта недвижимости)	
Лист № <u>    </u> Раздела <b>4</b>	Всего листов раздела <b>4</b> : <u>    </u>
<b>04.12.2019</b> № <b>99/2019/287787582</b>	Всего листов выписки: <u>    </u>
Кадастровый номер:	<b>29:16:203401:570</b>

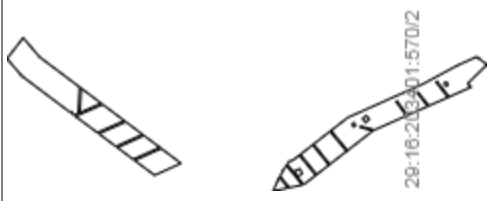
План (чертеж, схема) части земельного участка	Учетный номер части: <b>29:16:203401:570/2</b>
	
Масштаб 1: данные отсутствуют	Условные обозначения:

Государственный регистратор	ФГИС ЕГРН
полное наименование должности	инициалы, фамилия

М.П.

Выписка из Единого государственного реестра недвижимости об объекте недвижимости  
**Сведения о частях земельного участка**

<b>Земельный участок</b>		
(вид объекта недвижимости)		
Лист № <u>    </u> Раздела <b>4</b>	Всего листов раздела <b>4</b> : <u>    </u>	Всего листов выписки: <u>    </u>
<b>04.12.2019 № 99/2019/287787582</b>		
Кадастровый номер:		<b>29:16:203401:570</b>

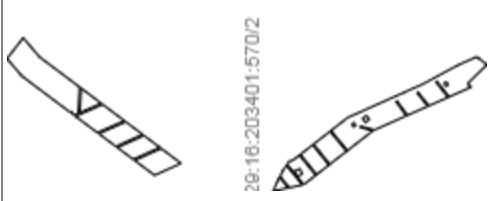
План (чертеж, схема) части земельного участка	Учетный номер части: <b>29:16:203401:570/2</b>
	
Масштаб 1: данные отсутствуют	Условные обозначения:

Государственный регистратор	ФГИС ЕГРН
полное наименование должности	инициалы, фамилия

М.П.

Выписка из Единого государственного реестра недвижимости об объекте недвижимости  
**Сведения о частях земельного участка**

<b>Земельный участок</b>		
(вид объекта недвижимости)		
Лист № <u>    </u> Раздела <b>4</b>	Всего листов раздела <b>4</b> : <u>    </u>	Всего листов выписки: <u>    </u>
<b>04.12.2019 № 99/2019/287787582</b>		
Кадастровый номер:		<b>29:16:203401:570</b>

План (чертеж, схема) части земельного участка	Учетный номер части: <b>29:16:203401:570/2</b>
	
Масштаб 1: данные отсутствуют	Условные обозначения:

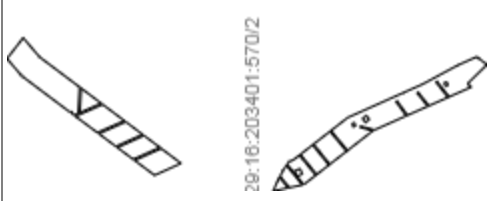
Государственный регистратор	ФГИС ЕГРН
полное наименование должности	инициалы, фамилия

М.П.



Выписка из Единого государственного реестра недвижимости об объекте недвижимости  
**Сведения о частях земельного участка**

<b>Земельный участок</b>		
(вид объекта недвижимости)		
Лист № <u>    </u> Раздела <b>4</b>	Всего листов раздела <b>4</b> : <u>    </u>	Всего листов выписки: <u>    </u>
<b>04.12.2019 № 99/2019/287787582</b>		
Кадастровый номер:		<b>29:16:203401:570</b>

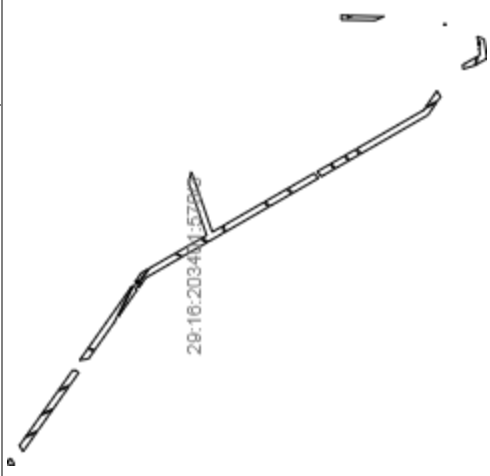
План (чертеж, схема) части земельного участка	Учетный номер части: <b>29:16:203401:570/2</b>
	
Масштаб 1: данные отсутствуют	Условные обозначения:

Государственный регистратор	ФГИС ЕГРН
полное наименование должности	инициалы, фамилия

М.П.

Выписка из Единого государственного реестра недвижимости об объекте недвижимости  
**Сведения о частях земельного участка**

<b>Земельный участок</b>	
(вид объекта недвижимости)	
Лист № <u>    </u> Раздела <b>4</b>	Всего листов раздела <b>4</b> : <u>    </u>
Всего листов выписки: <u>    </u>	
<b>04.12.2019 № 99/2019/287787582</b>	
Кадастровый номер: <b>29:16:203401:570</b>	

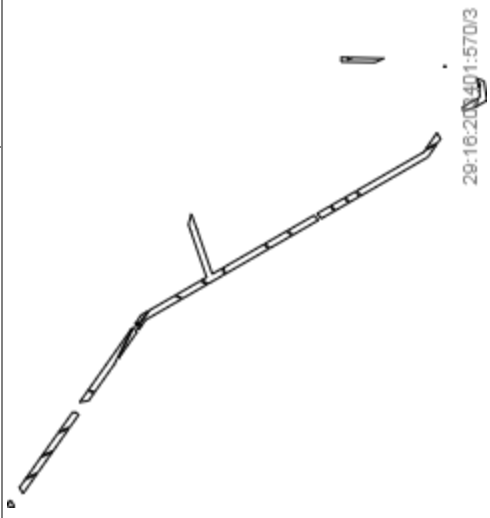
План (чертеж, схема) части земельного участка	Учетный номер части: <b>29:16:203401:570/3</b>
	
Масштаб 1: данные отсутствуют	Условные обозначения:

Государственный регистратор	ФГИС ЕГРН
полное наименование должности	инициалы, фамилия

М.П.

Выписка из Единого государственного реестра недвижимости об объекте недвижимости  
**Сведения о частях земельного участка**

<b>Земельный участок</b>	
(вид объекта недвижимости)	
Лист № <u>    </u> Раздела <b>4</b>	Всего листов раздела <b>4</b> : <u>    </u>
<b>04.12.2019</b> № <b>99/2019/287787582</b>	Всего листов выписки: <u>    </u>
Кадастровый номер:	<b>29:16:203401:570</b>

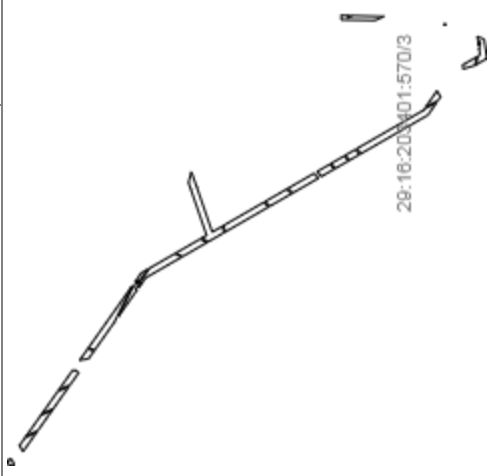
План (чертеж, схема) части земельного участка	Учетный номер части: <b>29:16:203401:570/3</b>
	
Масштаб 1: данные отсутствуют	Условные обозначения:

Государственный регистратор	ФГИС ЕГРН
полное наименование должности	инициалы, фамилия

М.П.

Выписка из Единого государственного реестра недвижимости об объекте недвижимости  
**Сведения о частях земельного участка**

<b>Земельный участок</b>	
(вид объекта недвижимости)	
Лист № <u>    </u> Раздела <b>4</b>	Всего листов раздела <b>4</b> : <u>    </u>
Всего листов выписки: <u>    </u>	
<b>04.12.2019 № 99/2019/287787582</b>	
Кадастровый номер: <b>29:16:203401:570</b>	


План (чертеж, схема) части земельного участка	Учетный номер части: <b>29:16:203401:570/3</b>
	
Масштаб 1: данные отсутствуют	Условные обозначения:

Государственный регистратор	ФГИС ЕГРН
полное наименование должности	инициалы, фамилия

М.П.

Выписка из Единого государственного реестра недвижимости об объекте недвижимости  
**Сведения о частях земельного участка**

<b>Земельный участок</b>	
(вид объекта недвижимости)	
Лист № <u>    </u> Раздела <b>4</b>	Всего листов раздела <b>4</b> : <u>    </u>
Всего листов выписки: <u>    </u>	
<b>04.12.2019 № 99/2019/287787582</b>	
Кадастровый номер: <b>29:16:203401:570</b>	

План (чертеж, схема) части земельного участка	Учетный номер части: <b>29:16:203401:570/3</b>
	

Масштаб 1: данные отсутствуют	Условные обозначения:
-------------------------------	-----------------------

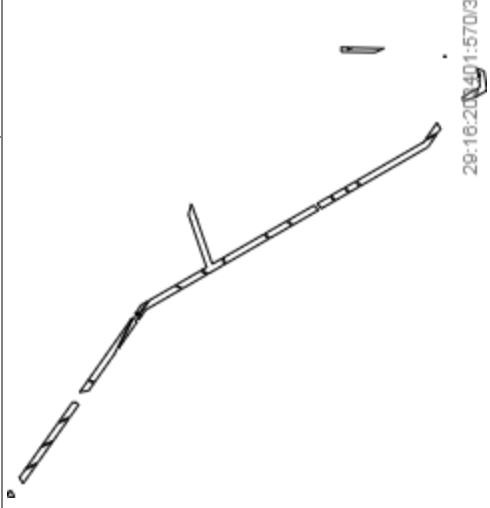
Государственный регистратор	ФГИС ЕГРН
полное наименование должности	инициалы, фамилия

М.П.

подпись

Выписка из Единого государственного реестра недвижимости об объекте недвижимости  
**Сведения о частях земельного участка**

<b>Земельный участок</b>	
(вид объекта недвижимости)	
Лист № <u>    </u> Раздела <b>4</b>	Всего листов раздела <b>4</b> : <u>    </u>
Всего листов выписки: <u>    </u>	
<b>04.12.2019 № 99/2019/287787582</b>	
Кадастровый номер: <b>29:16:203401:570</b>	

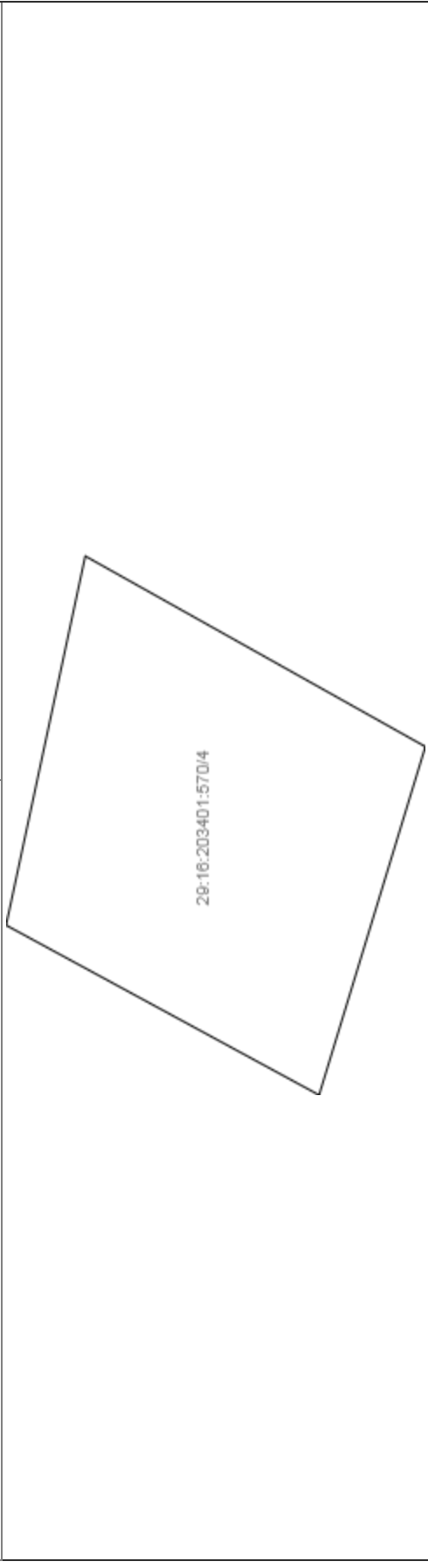
План (чертеж, схема) части земельного участка	Учетный номер части: <b>29:16:203401:570/3</b>
	
Масштаб 1: данные отсутствуют	Условные обозначения:

Государственный регистратор	ФГИС ЕГРН
полное наименование должности	инициалы, фамилия

подпись  
 М.П.

Выписка из Единого государственного реестра недвижимости об объекте недвижимости  
**Сведения о частях земельного участка**

<b>Земельный участок</b>	
(вид объекта недвижимости)	
Лист № <u>    </u> Раздела <b>4</b>	Всего листов раздела <b>4</b> : <u>    </u>
Всего листов выписки: <u>    </u>	
<b>04.12.2019 № 99/2019/287787582</b>	
Кадастровый номер: <b>29:16:203401:570</b>	

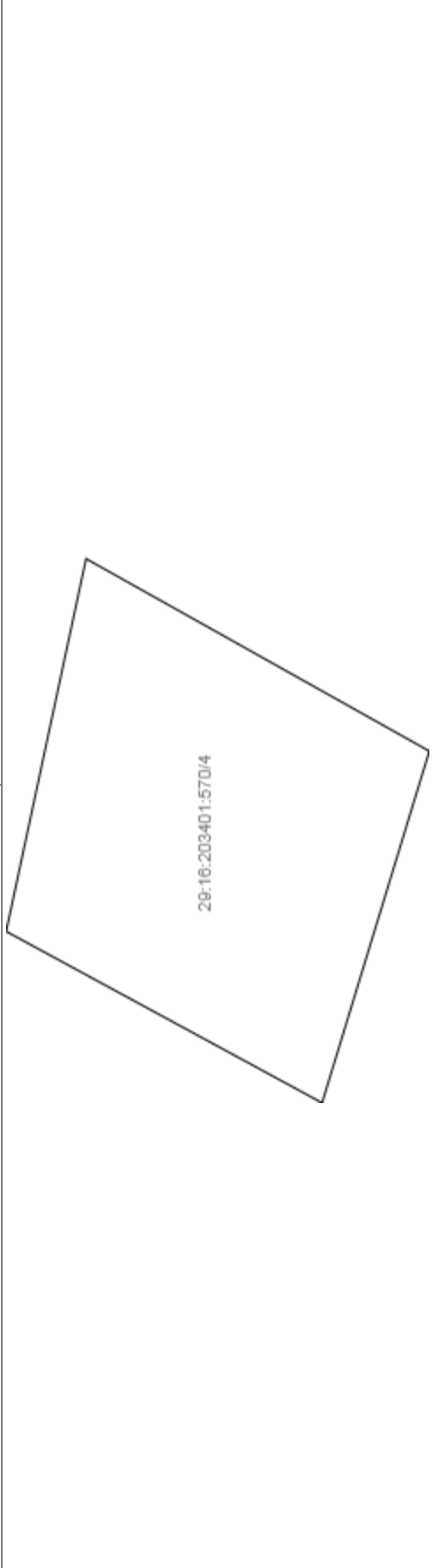
План (чертеж, схема) части земельного участка	Учетный номер части: <b>29:16:203401:570/4</b>
	
Масштаб 1: данные отсутствуют	Условные обозначения:

Государственный регистратор	ФГИС ЕГРН
полное наименование должности	инициалы, фамилия

М.П.

Выписка из Единого государственного реестра недвижимости об объекте недвижимости  
**Сведения о частях земельного участка**

<b>Земельный участок</b>		
(вид объекта недвижимости)		
Лист № <u>    </u> Раздела <b>4</b>	Всего листов раздела <b>4</b> : <u>    </u>	Всего листов выписки: <u>    </u>
<b>04.12.2019 № 99/2019/287787582</b>		
Кадастровый номер:		<b>29:16:203401:570</b>

План (чертеж, схема) части земельного участка	Учетный номер части: <b>29:16:203401:570/4</b>
	
Масштаб 1: данные отсутствуют	Условные обозначения:

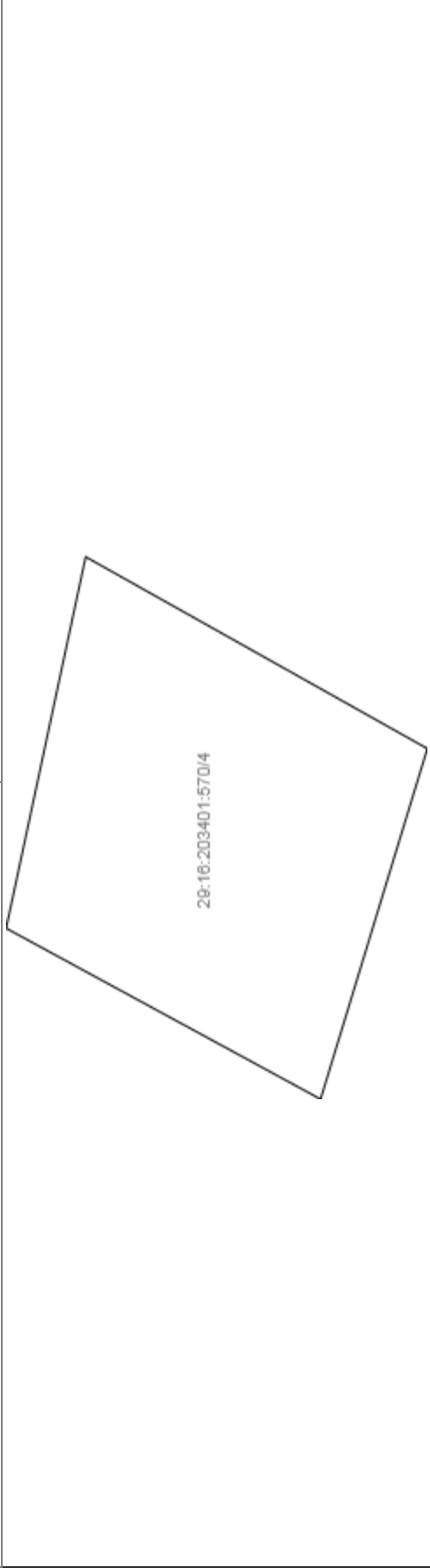
Государственный регистратор	ФГИС ЕГРН
полное наименование должности	инициалы, фамилия

М.П.



Выписка из Единого государственного реестра недвижимости об объекте недвижимости  
**Сведения о частях земельного участка**

<b>Земельный участок</b>	
(вид объекта недвижимости)	
Лист № <u>    </u> Раздела <b>4</b>	Всего листов раздела <b>4</b> : <u>    </u>
Всего листов выписки: <u>    </u>	
<b>04.12.2019 № 99/2019/287787582</b>	
Кадастровый номер: <b>29:16:203401:570</b>	

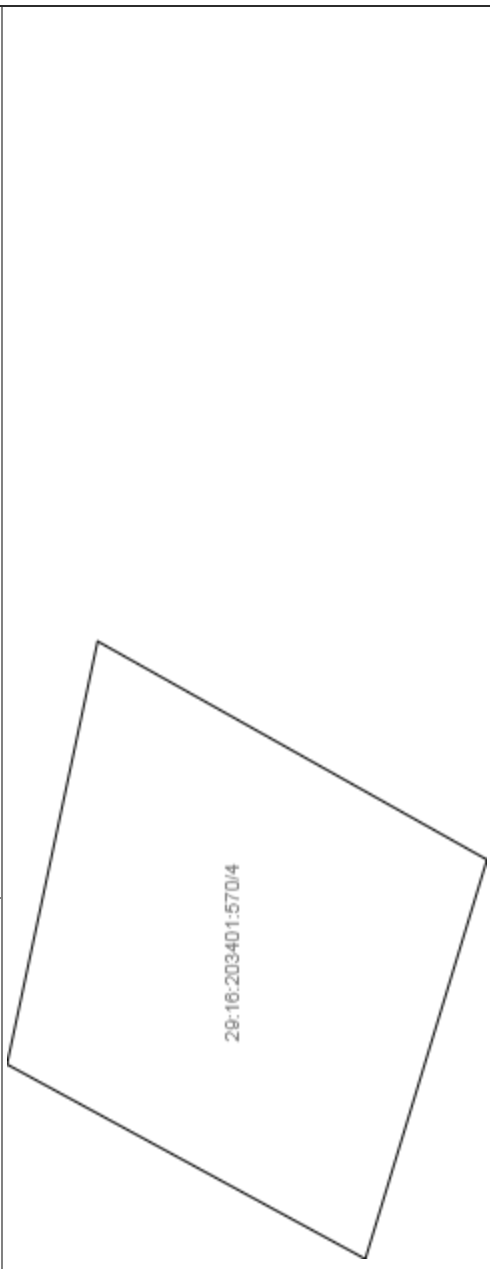
План (чертеж, схема) части земельного участка	Учетный номер части: <b>29:16:203401:570/4</b>
	
Масштаб 1: данные отсутствуют	Условные обозначения:

Государственный регистратор	ФГИС ЕГРН
полное наименование должности	инициалы, фамилия

М.П.

Выписка из Единого государственного реестра недвижимости об объекте недвижимости  
**Сведения о частях земельного участка**

<b>Земельный участок</b>	
(вид объекта недвижимости)	
Лист № <u>    </u> Раздела <b>4</b>	Всего листов раздела <b>4</b> : <u>    </u>
Всего листов выписки: <u>    </u>	
<b>04.12.2019 № 99/2019/287787582</b>	
Кадастровый номер: <b>29:16:203401:570</b>	

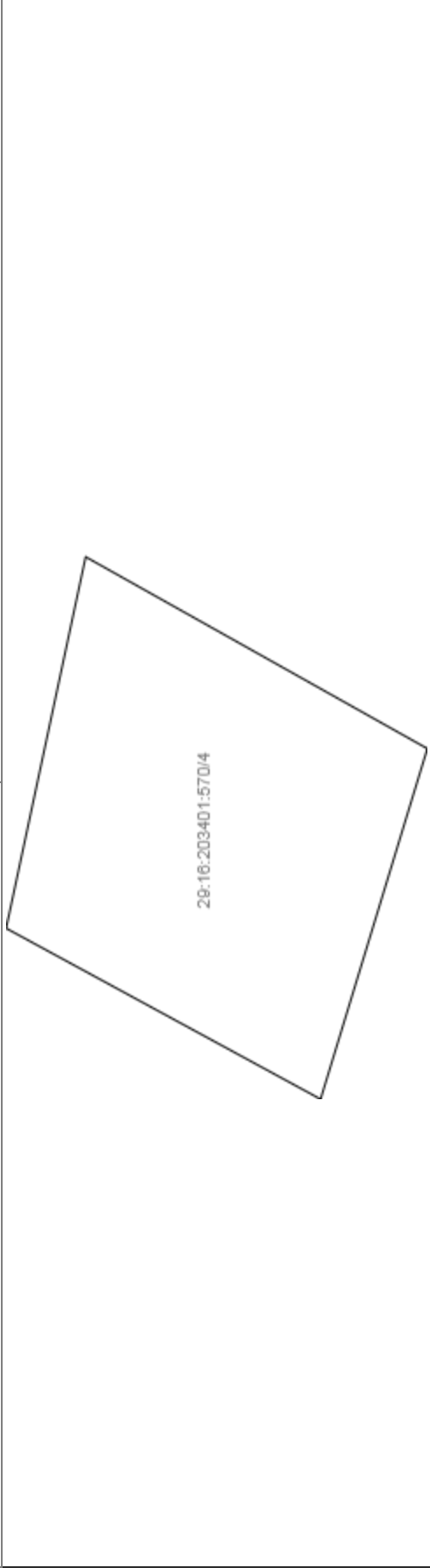
План (чертеж, схема) части земельного участка	Учетный номер части: <b>29:16:203401:570/4</b>
	
Масштаб 1: данные отсутствуют	Условные обозначения:

Государственный регистратор	ФГИС ЕГРН
полное наименование должности	инициалы, фамилия

М.П.

Выписка из Единого государственного реестра недвижимости об объекте недвижимости  
**Сведения о частях земельного участка**

<b>Земельный участок</b>	
(вид объекта недвижимости)	
Лист № <u>    </u> Раздела <b>4</b>	Всего листов раздела <b>4</b> : <u>    </u>
Всего листов выписки: <u>    </u>	
<b>04.12.2019 № 99/2019/287787582</b>	
Кадастровый номер: <b>29:16:203401:570</b>	


План (чертеж, схема) части земельного участка	Учетный номер части: <b>29:16:203401:570/4</b>
	
Масштаб 1: данные отсутствуют	Условные обозначения:

Государственный регистратор	ФГИС ЕГРН
полное наименование должности	инициалы, фамилия

М.П.

Выписка из Единого государственного реестра недвижимости об объекте недвижимости  
**Сведения о частях земельного участка**

<b>Земельный участок</b>		
(вид объекта недвижимости)		
Лист № <u>    </u> Раздела <b>4</b>	Всего листов раздела <b>4</b> : <u>    </u>	Всего листов выписки: <u>    </u>
<b>04.12.2019 № 99/2019/287787582</b>		
Кадастровый номер:		<b>29:16:203401:570</b>


План (чертеж, схема) части земельного участка	Учетный номер части: <b>29:16:203401:570/5</b>
	
Масштаб 1: данные отсутствуют	Условные обозначения:

Государственный регистратор	ФГИС ЕГРН
полное наименование должности	инициалы, фамилия

М.П.

Выписка из Единого государственного реестра недвижимости об объекте недвижимости  
**Сведения о частях земельного участка**

<b>Земельный участок</b>	
(вид объекта недвижимости)	
Лист № <u>    </u> Раздела <b>4</b>	Всего листов раздела <b>4</b> : <u>    </u> Всего листов выписки: <u>    </u>
<b>04.12.2019 № 99/2019/287787582</b>	
Кадастровый номер: <b>29:16:203401:570</b>	


План (чертеж, схема) части земельного участка	Учетный номер части: <b>29:16:203401:570/5</b>
	
Масштаб 1: данные отсутствуют	Условные обозначения:

Государственный регистратор	ФГИС ЕГРН
полное наименование должности	инициалы, фамилия

М.П.

Выписка из Единого государственного реестра недвижимости об объекте недвижимости  
**Сведения о частях земельного участка**

<b>Земельный участок</b>		
(вид объекта недвижимости)		
Лист № <u>    </u> Раздела <b>4</b>	Всего листов раздела <b>4</b> : <u>    </u>	Всего листов выписки: <u>    </u>
<b>04.12.2019 № 99/2019/287787582</b>		
Кадастровый номер:		<b>29:16:203401:570</b>


План (чертеж, схема) части земельного участка	Учетный номер части: <b>29:16:203401:570/5</b>
	
Масштаб 1: данные отсутствуют	Условные обозначения:

Государственный регистратор	ФГИС ЕГРН
полное наименование должности	инициалы, фамилия

М.П.

Выписка из Единого государственного реестра недвижимости об объекте недвижимости  
**Сведения о частях земельного участка**

<b>Земельный участок</b>	
(вид объекта недвижимости)	
Лист № <u>    </u> Раздела <b>4</b>	Всего листов раздела <b>4</b> : <u>    </u>
Всего листов выписки: <u>    </u>	
<b>04.12.2019 № 99/2019/287787582</b>	
Кадастровый номер: <b>29:16:203401:570</b>	


План (чертеж, схема) части земельного участка	Учетный номер части: <b>29:16:203401:570/5</b>
	
Масштаб 1: данные отсутствуют	Условные обозначения:

Государственный регистратор	ФГИС ЕГРН
полное наименование должности	инициалы, фамилия

М.П.

Выписка из Единого государственного реестра недвижимости об объекте недвижимости  
**Сведения о частях земельного участка**

<b>Земельный участок</b>		
(вид объекта недвижимости)		
Лист № <u>    </u> Раздела <b>4</b>	Всего листов раздела <b>4</b> : <u>    </u>	Всего листов выписки: <u>    </u>
<b>04.12.2019 № 99/2019/287787582</b>		
Кадастровый номер:		<b>29:16:203401:570</b>

План (чертеж, схема) части земельного участка	Учетный номер части: <b>29:16:203401:570/5</b>
	
Масштаб 1: данные отсутствуют	Условные обозначения:

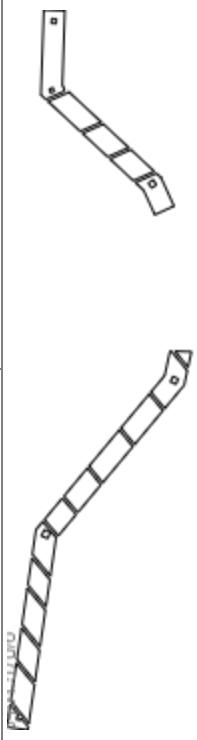
Государственный регистратор	ФГИС ЕГРН
полное наименование должности	инициалы, фамилия

М.П.



Выписка из Единого государственного реестра недвижимости об объекте недвижимости  
**Сведения о частях земельного участка**

<b>Земельный участок</b>	
(вид объекта недвижимости)	
Лист № <u>    </u> Раздела <b>4</b>	Всего листов раздела <b>4</b> : <u>    </u>
Всего листов выписки: <u>    </u>	
<b>04.12.2019 № 99/2019/287787582</b>	
Кадастровый номер: <b>29:16:203401:570</b>	

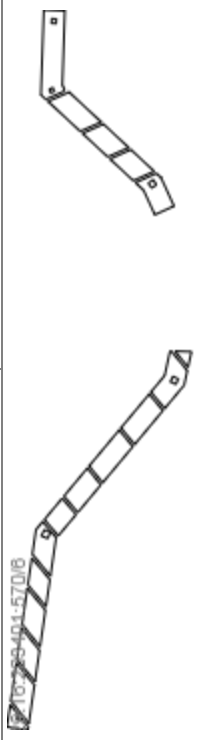
План (чертеж, схема) части земельного участка	Учетный номер части: <b>29:16:203401:570/6</b>
	
Масштаб 1: данные отсутствуют	Условные обозначения:

Государственный регистратор	ФГИС ЕГРН
полное наименование должности	инициалы, фамилия

М.П.

Выписка из Единого государственного реестра недвижимости об объекте недвижимости  
**Сведения о частях земельного участка**

<b>Земельный участок</b>	
(вид объекта недвижимости)	
Лист № <u>    </u> Раздела <b>4</b>	Всего листов раздела <b>4</b> : <u>    </u>
Всего листов выписки: <u>    </u>	
<b>04.12.2019 № 99/2019/287787582</b>	
Кадастровый номер: <b>29:16:203401:570</b>	

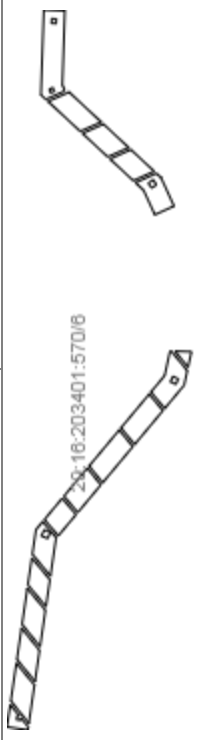
План (чертеж, схема) части земельного участка	Учетный номер части: <b>29:16:203401:570/6</b>
	
Масштаб 1: данные отсутствуют	Условные обозначения:

Государственный регистратор	ФГИС ЕГРН
полное наименование должности	инициалы, фамилия

М.П.

Выписка из Единого государственного реестра недвижимости об объекте недвижимости  
**Сведения о частях земельного участка**

<b>Земельный участок</b>	
(вид объекта недвижимости)	
Лист № <u>    </u> Раздела <b>4</b>	Всего листов раздела <b>4</b> : <u>    </u>
Всего листов выписки: <u>    </u>	
<b>04.12.2019 № 99/2019/287787582</b>	
Кадастровый номер: <b>29:16:203401:570</b>	

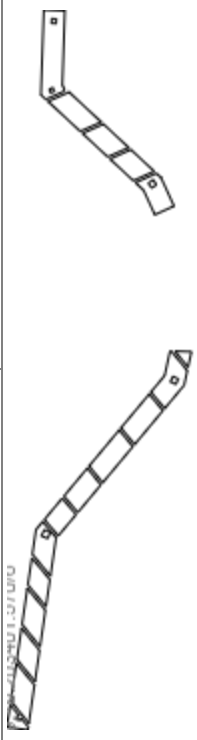
План (чертеж, схема) части земельного участка	Учетный номер части: <b>29:16:203401:570/6</b>
	
Масштаб 1: данные отсутствуют	Условные обозначения:

Государственный регистратор	ФГИС ЕГРН
полное наименование должности	инициалы, фамилия

М.П.

Выписка из Единого государственного реестра недвижимости об объекте недвижимости  
**Сведения о частях земельного участка**

<b>Земельный участок</b>	
(вид объекта недвижимости)	
Лист № <u>    </u> Раздела <b>4</b>	Всего листов раздела <b>4</b> : <u>    </u>
Всего листов выписки: <u>    </u>	
<b>04.12.2019 № 99/2019/287787582</b>	
Кадастровый номер: <b>29:16:203401:570</b>	

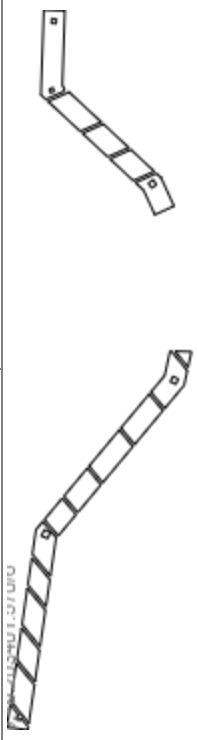
План (чертеж, схема) части земельного участка	Учетный номер части: <b>29:16:203401:570/6</b>
	
Масштаб 1: данные отсутствуют	Условные обозначения:

Государственный регистратор	ФГИС ЕГРН
полное наименование должности	инициалы, фамилия

М.П.

Выписка из Единого государственного реестра недвижимости об объекте недвижимости  
**Сведения о частях земельного участка**

<b>Земельный участок</b>	
(вид объекта недвижимости)	
Лист № <u>    </u> Раздела <b>4</b>	Всего листов раздела <b>4</b> : <u>    </u>
Всего листов выписки: <u>    </u>	
<b>04.12.2019 № 99/2019/287787582</b>	
Кадастровый номер: <b>29:16:203401:570</b>	


План (чертеж, схема) части земельного участка	Учетный номер части: <b>29:16:203401:570/6</b>
	
Масштаб 1: данные отсутствуют	Условные обозначения:

Государственный регистратор	ФГИС ЕГРН
полное наименование должности	инициалы, фамилия

М.П.

Выписка из Единого государственного реестра недвижимости об объекте недвижимости  
**Сведения о частях земельного участка**

<b>Земельный участок</b>		
(вид объекта недвижимости)		
Лист № <u>    </u> Раздела <b>4</b>	Всего листов раздела <b>4</b> : <u>    </u>	Всего листов выписки: <u>    </u>
<b>04.12.2019 № 99/2019/287787582</b>		
Кадастровый номер:		<b>29:16:203401:570</b>


План (чертеж, схема) части земельного участка	Учетный номер части: <b>29:16:203401:570/7</b>
	
Масштаб 1: данные отсутствуют	Условные обозначения:

Государственный регистратор	ФГИС ЕГРН
полное наименование должности	инициалы, фамилия

М.П.

Выписка из Единого государственного реестра недвижимости об объекте недвижимости  
**Сведения о частях земельного участка**

<b>Земельный участок</b>	
(вид объекта недвижимости)	
Лист № <u>    </u> Раздела <b>4</b>	Всего листов раздела <b>4</b> : <u>    </u>
Всего листов выписки: <u>    </u>	
<b>04.12.2019 № 99/2019/287787582</b>	
Кадастровый номер: <b>29:16:203401:570</b>	


План (чертеж, схема) части земельного участка	Учетный номер части: <b>29:16:203401:570/7</b>
	
Масштаб 1: данные отсутствуют	Условные обозначения:

Государственный регистратор	ФГИС ЕГРН
полное наименование должности	инициалы, фамилия

М.П.

Выписка из Единого государственного реестра недвижимости об объекте недвижимости  
**Сведения о частях земельного участка**

<b>Земельный участок</b>	
(вид объекта недвижимости)	
Лист № <u>    </u> Раздела <b>4</b>	Всего листов раздела <b>4</b> : <u>    </u>
Всего листов выписки: <u>    </u>	
<b>04.12.2019 № 99/2019/287787582</b>	
Кадастровый номер: <b>29:16:203401:570</b>	

План (чертеж, схема) части земельного участка	Учетный номер части: <b>29:16:203401:570/7</b>
	
Масштаб 1: данные отсутствуют	Условные обозначения:


Государственный регистратор	ФГИС ЕГРН
полное наименование должности	инициалы, фамилия

М.П.



Выписка из Единого государственного реестра недвижимости об объекте недвижимости  
**Сведения о частях земельного участка**

<b>Земельный участок</b>	
(вид объекта недвижимости)	
Лист № <u>    </u> Раздела <b>4</b>	Всего листов раздела <b>4</b> : <u>    </u>
Всего листов выписки: <u>    </u>	
<b>04.12.2019 № 99/2019/287787582</b>	
Кадастровый номер: <b>29:16:203401:570</b>	


План (чертеж, схема) части земельного участка	Учетный номер части: <b>29:16:203401:570/7</b>
	
Масштаб 1: данные отсутствуют	Условные обозначения:

Государственный регистратор	ФГИС ЕГРН
полное наименование должности	инициалы, фамилия

М.П.

Выписка из Единого государственного реестра недвижимости об объекте недвижимости  
**Сведения о частях земельного участка**

<b>Земельный участок</b>		
(вид объекта недвижимости)		
Лист № <u>    </u> Раздела <b>4</b>	Всего листов раздела <b>4</b> : <u>    </u>	Всего листов выписки: <u>    </u>
<b>04.12.2019 № 99/2019/287787582</b>		
Кадастровый номер:		<b>29:16:203401:570</b>


План (чертеж, схема) части земельного участка	Учетный номер части: <b>29:16:203401:570/7</b>	
		
Масштаб 1: данные отсутствуют	Условные обозначения:	

Государственный регистратор	ФГИС ЕГРН
полное наименование должности	инициалы, фамилия

М.П.

Выписка из Единого государственного реестра недвижимости об объекте недвижимости  
**Сведения о частях земельного участка**

<b>Земельный участок</b>		
(вид объекта недвижимости)		
Лист № <u>    </u> Раздела <b>4</b>	Всего листов раздела <b>4</b> : <u>    </u>	Всего листов выписки: <u>    </u>
<b>04.12.2019 № 99/2019/287787582</b>		
Кадастровый номер:		<b>29:16:203401:570</b>


План (чертеж, схема) части земельного участка	Учетный номер части: <b>29:16:203401:570/8</b>	
		
Масштаб 1: данные отсутствуют	Условные обозначения:	

Государственный регистратор	ФГИС ЕГРН
полное наименование должности	инициалы, фамилия

М.П.

Выписка из Единого государственного реестра недвижимости об объекте недвижимости  
**Сведения о частях земельного участка**

<b>Земельный участок</b>	
(вид объекта недвижимости)	
Лист № <u>    </u> Раздела <u>4</u>	Всего листов раздела <u>4</u> : <u>    </u>
Всего листов выписки: <u>    </u>	
<b>04.12.2019 № 99/2019/287787582</b>	
Кадастровый номер: <b>29:16:203401:570</b>	


План (чертеж, схема) части земельного участка	Учетный номер части: <b>29:16:203401:570/8</b>
	
Масштаб 1: данные отсутствуют	Условные обозначения:

Государственный регистратор	ФГИС ЕГРН
полное наименование должности	инициалы, фамилия

М.П.

Выписка из Единого государственного реестра недвижимости об объекте недвижимости  
**Сведения о частях земельного участка**

<b>Земельный участок</b>		
(вид объекта недвижимости)		
Лист № <u>    </u> Раздела <u>4</u>	Всего листов раздела <u>4</u> : <u>    </u>	Всего листов выписки: <u>    </u>
<b>04.12.2019 № 99/2019/287787582</b>		
Кадастровый номер:		<b>29:16:203401:570</b>


План (чертеж, схема) части земельного участка	Учетный номер части: <b>29:16:203401:570/8</b>	
		
Масштаб 1: данные отсутствуют	Условные обозначения:	

Государственный регистратор	ФГИС ЕГРН
полное наименование должности	инициалы, фамилия

М.П.

Выписка из Единого государственного реестра недвижимости об объекте недвижимости  
**Сведения о частях земельного участка**

<b>Земельный участок</b>	
(вид объекта недвижимости)	
Лист № <u>    </u> Раздела <u>4</u>	Всего листов раздела <u>4</u> : <u>    </u>
Всего листов выписки: <u>    </u>	
<b>04.12.2019 № 99/2019/287787582</b>	
Кадастровый номер: <b>29:16:203401:570</b>	


План (чертеж, схема) части земельного участка	Учетный номер части: <b>29:16:203401:570/8</b>
	
Масштаб 1: данные отсутствуют	Условные обозначения:

Государственный регистратор	ФГИС ЕГРН
полное наименование должности	инициалы, фамилия

М.П.

Выписка из Единого государственного реестра недвижимости об объекте недвижимости  
**Сведения о частях земельного участка**

<b>Земельный участок</b>		
(вид объекта недвижимости)		
Лист № <u>    </u> Раздела <u>4</u>	Всего листов раздела <u>4</u> : <u>    </u>	Всего листов выписки: <u>    </u>
<b>04.12.2019 № 99/2019/287787582</b>		
Кадастровый номер:		<b>29:16:203401:570</b>


План (чертеж, схема) части земельного участка	Учетный номер части: <b>29:16:203401:570/8</b>	
		
Масштаб 1: данные отсутствуют	Условные обозначения:	

Государственный регистратор	ФГИС ЕГРН
полное наименование должности	инициалы, фамилия

М.П.

Выписка из Единого государственного реестра недвижимости об объекте недвижимости  
**Сведения о частях земельного участка**

<b>Земельный участок</b>	
(вид объекта недвижимости)	
Лист № <u>    </u> Раздела <b>4</b>	Всего листов раздела <b>4</b> : <u>    </u>
Всего листов выписки: <u>    </u>	
<b>04.12.2019 № 99/2019/287787582</b>	
Кадастровый номер: <b>29:16:203401:570</b>	

План (чертеж, схема) части земельного участка	Учетный номер части: <b>29:16:203401:570/9</b>
	
Масштаб 1: данные отсутствуют	Условные обозначения:


Государственный регистратор	ФГИС ЕГРН
полное наименование должности	инициалы, фамилия

М.П.



Выписка из Единого государственного реестра недвижимости об объекте недвижимости  
**Сведения о частях земельного участка**

<b>Земельный участок</b>	
(вид объекта недвижимости)	
Лист № <u>    </u> Раздела <b>4</b>	Всего листов раздела <b>4</b> : <u>    </u>
Всего листов выписки: <u>    </u>	
<b>04.12.2019 № 99/2019/287787582</b>	
Кадастровый номер: <b>29:16:203401:570</b>	


План (чертеж, схема) части земельного участка	Учетный номер части: <b>29:16:203401:570/9</b>
 <p>29:16:203401:570/9</p>	
Масштаб 1: данные отсутствуют	Условные обозначения:

Государственный регистратор	ФГИС ЕГРН
полное наименование должности	инициалы, фамилия

М.П.

Выписка из Единого государственного реестра недвижимости об объекте недвижимости  
**Сведения о частях земельного участка**

<b>Земельный участок</b>	
(вид объекта недвижимости)	
Лист № <u>    </u> Раздела <b>4</b>	Всего листов раздела <b>4</b> : <u>    </u>
<b>04.12.2019</b> № <b>99/2019/287787582</b>	Всего листов выписки: <u>    </u>
Кадастровый номер:	<b>29:16:203401:570</b>


План (чертеж, схема) части земельного участка	Учетный номер части: <b>29:16:203401:570/9</b>
 <p>29:16:203401:570/9</p>	
Масштаб 1: данные отсутствуют	Условные обозначения:

Государственный регистратор	ФГИС ЕГРН
полное наименование должности	инициалы, фамилия

М.П.

Выписка из Единого государственного реестра недвижимости об объекте недвижимости  
**Сведения о частях земельного участка**

<b>Земельный участок</b>	
(вид объекта недвижимости)	
Лист № <u>    </u> Раздела <b>4</b>	Всего листов раздела <b>4</b> : <u>    </u>
Всего листов выписки: <u>    </u>	
<b>04.12.2019 № 99/2019/287787582</b>	
Кадастровый номер: <b>29:16:203401:570</b>	


План (чертеж, схема) части земельного участка	Учетный номер части: <b>29:16:203401:570/9</b>
	
Масштаб 1: данные отсутствуют	Условные обозначения:

Государственный регистратор	ФГИС ЕГРН
полное наименование должности	инициалы, фамилия

М.П.

Выписка из Единого государственного реестра недвижимости об объекте недвижимости  
**Сведения о частях земельного участка**

<b>Земельный участок</b>		
(вид объекта недвижимости)		
Лист № <u>    </u> Раздела <b>4</b>	Всего листов раздела <b>4</b> : <u>    </u>	Всего листов выписки: <u>    </u>
<b>04.12.2019 № 99/2019/287787582</b>		
Кадастровый номер:		<b>29:16:203401:570</b>

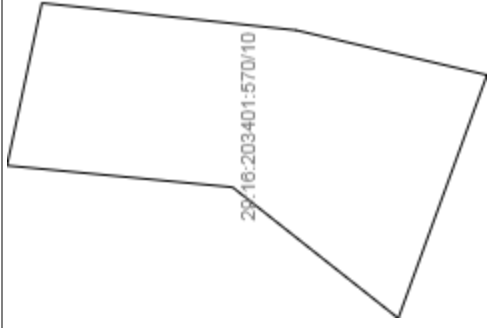
План (чертеж, схема) части земельного участка	Учетный номер части: <b>29:16:203401:570/9</b>
	
Масштаб 1: данные отсутствуют	Условные обозначения:

Государственный регистратор	ФГИС ЕГРН
полное наименование должности	инициалы, фамилия

М.П.

Выписка из Единого государственного реестра недвижимости об объекте недвижимости  
**Сведения о частях земельного участка**

<b>Земельный участок</b>	
(вид объекта недвижимости)	
Лист № <u>    </u> Раздела <u>4</u>	Всего листов раздела <u>4</u> : <u>    </u>
Всего листов выписки: <u>    </u>	
<b>04.12.2019 № 99/2019/287787582</b>	
Кадастровый номер: <b>29:16:203401:570</b>	

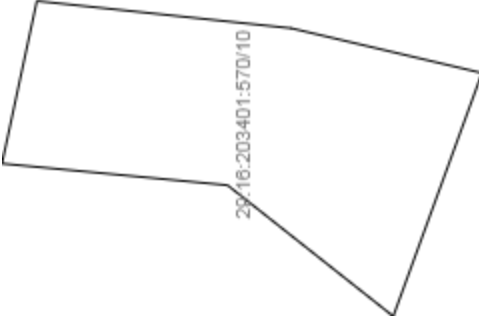
План (чертеж, схема) части земельного участка	Учетный номер части: <b>29:16:203401:570/10</b>
	
Масштаб 1: данные отсутствуют	Условные обозначения:

Государственный регистратор	ФГИС ЕГРН
полное наименование должности	инициалы, фамилия

М.П.

Выписка из Единого государственного реестра недвижимости об объекте недвижимости  
**Сведения о частях земельного участка**

<b>Земельный участок</b>	
(вид объекта недвижимости)	
Лист № <u>    </u> Раздела <u>4</u>	Всего листов раздела <u>4</u> : <u>    </u>
Всего листов выписки: <u>    </u>	
<b>04.12.2019 № 99/2019/287787582</b>	
Кадастровый номер: <b>29:16:203401:570</b>	


План (чертеж, схема) части земельного участка	Учетный номер части: <b>29:16:203401:570/10</b>
	
Масштаб 1: данные отсутствуют	Условные обозначения:

Государственный регистратор	ФГИС ЕГРН
полное наименование должности	инициалы, фамилия

М.П.

Выписка из Единого государственного реестра недвижимости об объекте недвижимости  
**Сведения о частях земельного участка**

<b>Земельный участок</b>	
(вид объекта недвижимости)	
Лист № <u>    </u> Раздела <u>4</u>	Всего листов раздела <u>4</u> : <u>    </u>
Всего листов выписки: <u>    </u>	
<b>04.12.2019 № 99/2019/287787582</b>	
Кадастровый номер: <b>29:16:203401:570</b>	

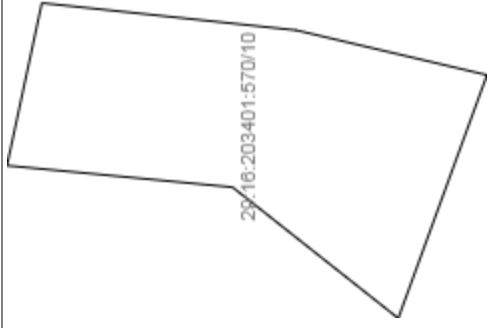
План (чертеж, схема) части земельного участка	Учетный номер части: <b>29:16:203401:570/10</b>
	
Масштаб 1: данные отсутствуют	Условные обозначения:

Государственный регистратор	ФГИС ЕГРН
полное наименование должности	инициалы, фамилия

М.П.

Выписка из Единого государственного реестра недвижимости об объекте недвижимости  
**Сведения о частях земельного участка**

<b>Земельный участок</b>	
(вид объекта недвижимости)	
Лист № <u>    </u> Раздела <b>4</b>	Всего листов раздела <b>4</b> : <u>    </u>
<b>04.12.2019</b> № <b>99/2019/287787582</b>	Всего листов выписки: <u>    </u>
Кадастровый номер:	<b>29:16:203401:570</b>

План (чертеж, схема) части земельного участка	Учетный номер части: <b>29:16:203401:570/10</b>
	
Масштаб 1: данные отсутствуют	Условные обозначения:

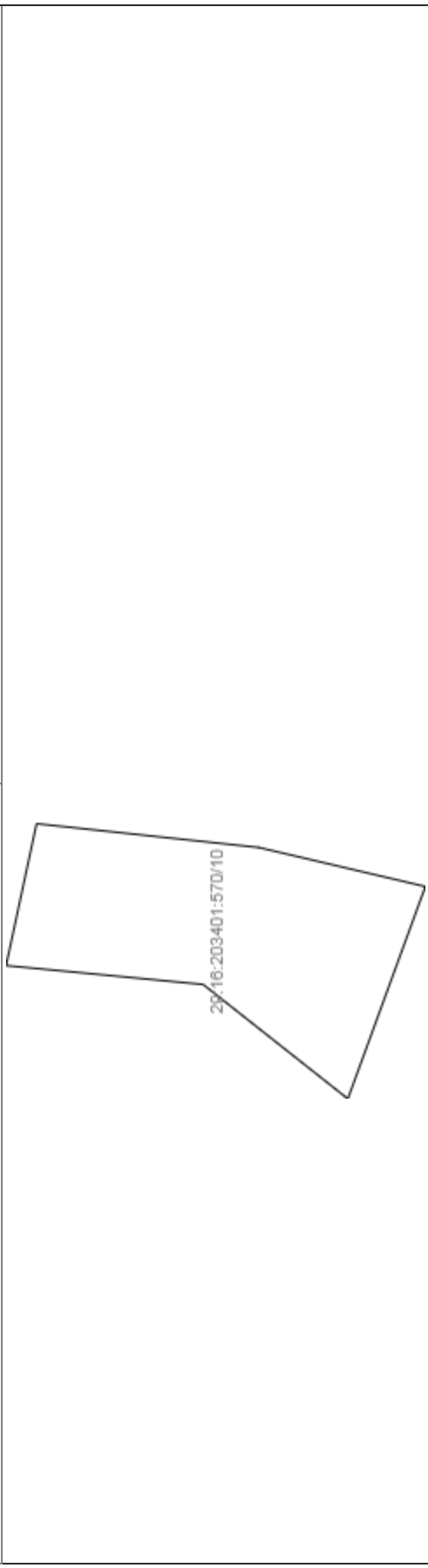
Государственный регистратор	ФГИС ЕГРН
полное наименование должности	инициалы, фамилия

М.П.



Выписка из Единого государственного реестра недвижимости об объекте недвижимости  
**Сведения о частях земельного участка**

<b>Земельный участок</b>	
(вид объекта недвижимости)	
Лист № <u>    </u> Раздела <u>4</u>	Всего листов раздела <u>4</u> : <u>    </u>
Всего листов выписки: <u>    </u>	
<b>04.12.2019 № 99/2019/287787582</b>	
Кадастровый номер: <b>29:16:203401:570</b>	

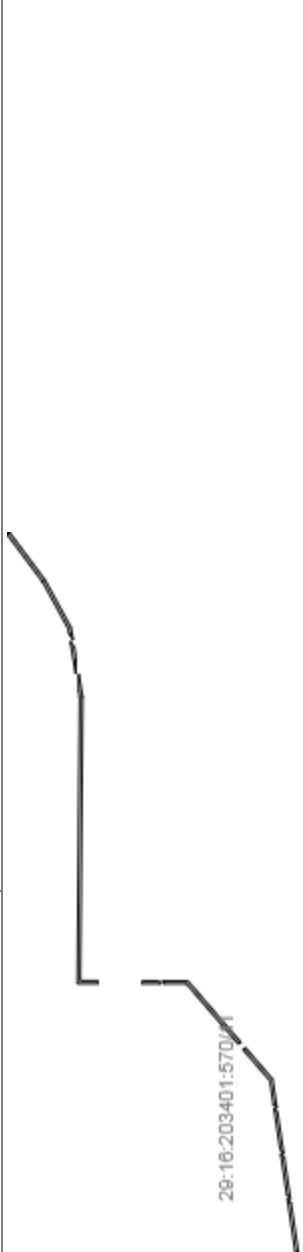
План (чертеж, схема) части земельного участка	Учетный номер части: <b>29:16:203401:570/10</b>
	
Масштаб 1: данные отсутствуют	Условные обозначения:

Государственный регистратор	ФГИС ЕГРН
полное наименование должности	инициалы, фамилия

М.П.

Выписка из Единого государственного реестра недвижимости об объекте недвижимости  
**Сведения о частях земельного участка**

<b>Земельный участок</b>	
(вид объекта недвижимости)	
Лист № <u>    </u> Раздела <b>4</b>	Всего листов раздела <b>4</b> : <u>    </u>
<b>04.12.2019</b> № <b>99/2019/287787582</b>	Всего листов выписки: <u>    </u>
Кадастровый номер:	<b>29:16:203401:570</b>

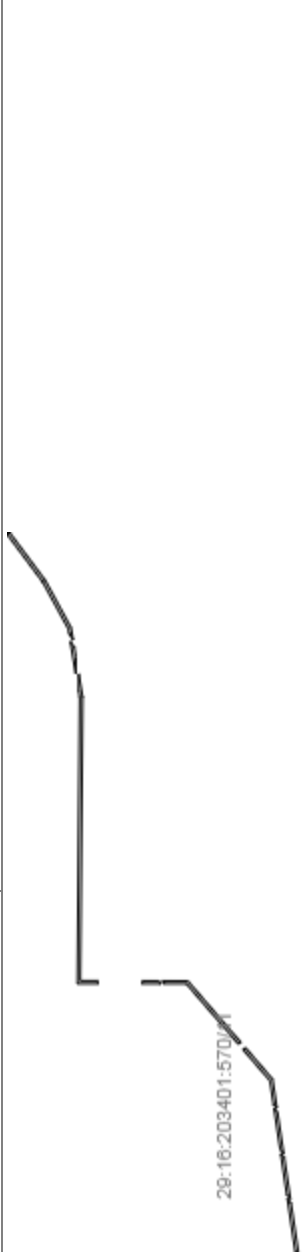
План (чертеж, схема) части земельного участка	Учетный номер части: <b>29:16:203401:570/11</b>
	
Масштаб 1: данные отсутствуют	Условные обозначения:

Государственный регистратор	ФГИС ЕГРН
полное наименование должности	инициалы, фамилия

М.П.

Выписка из Единого государственного реестра недвижимости об объекте недвижимости  
**Сведения о частях земельного участка**

<b>Земельный участок</b>	
(вид объекта недвижимости)	
Лист № <u>    </u> Раздела <b>4</b>	Всего листов раздела <b>4</b> : <u>    </u>
Всего листов выписки: <u>    </u>	
<b>04.12.2019 № 99/2019/287787582</b>	
Кадастровый номер: <b>29:16:203401:570</b>	

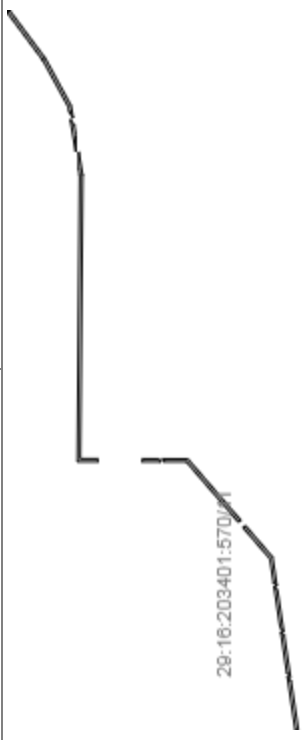
План (чертеж, схема) части земельного участка	Учетный номер части: <b>29:16:203401:570/II</b>
	
Масштаб 1: данные отсутствуют	Условные обозначения:

Государственный регистратор	ФГИС ЕГРН
полное наименование должности	инициалы, фамилия

М.П.

Выписка из Единого государственного реестра недвижимости об объекте недвижимости  
**Сведения о частях земельного участка**

<b>Земельный участок</b>	
(вид объекта недвижимости)	
Лист № <u>    </u> Раздела <b>4</b>	Всего листов раздела <b>4</b> : <u>    </u>
Всего листов выписки: <u>    </u>	
<b>04.12.2019 № 99/2019/287787582</b>	
Кадастровый номер: <b>29:16:203401:570</b>	

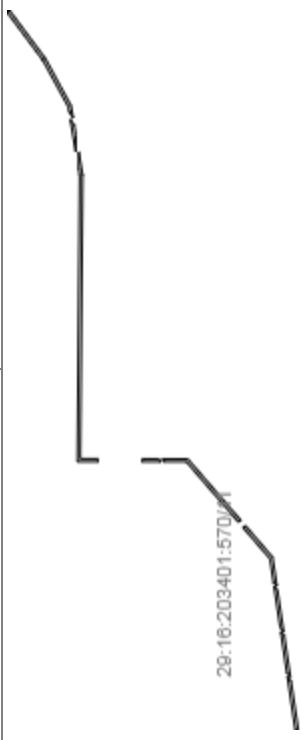
План (чертеж, схема) части земельного участка	Учетный номер части: <b>29:16:203401:570/II</b>
	
Масштаб 1: данные отсутствуют	Условные обозначения:

Государственный регистратор	ФГИС ЕГРН
полное наименование должности	инициалы, фамилия

М.П.

Выписка из Единого государственного реестра недвижимости об объекте недвижимости  
**Сведения о частях земельного участка**

<b>Земельный участок</b>	
(вид объекта недвижимости)	
Лист № <u>    </u> Раздела <b>4</b>	Всего листов раздела <b>4</b> : <u>    </u>
<b>04.12.2019</b> № <b>99/2019/287787582</b>	Всего листов выписки: <u>    </u>
Кадастровый номер:	<b>29:16:203401:570</b>

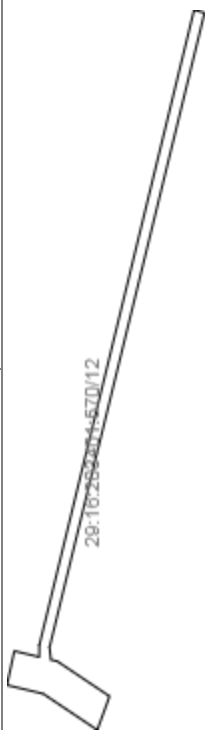
План (чертеж, схема) части земельного участка	Учетный номер части: <b>29:16:203401:570/II</b>
	
Масштаб 1: данные отсутствуют	Условные обозначения:

Государственный регистратор	ФГИС ЕГРН
полное наименование должности	инициалы, фамилия

М.П.

Выписка из Единого государственного реестра недвижимости об объекте недвижимости  
**Сведения о частях земельного участка**

<b>Земельный участок</b>	
(вид объекта недвижимости)	
Лист № <u>    </u> Раздела <b>4</b>	Всего листов раздела <b>4</b> : <u>    </u>
Всего листов выписки: <u>    </u>	
<b>04.12.2019 № 99/2019/287787582</b>	
Кадастровый номер: <b>29:16:203401:570</b>	

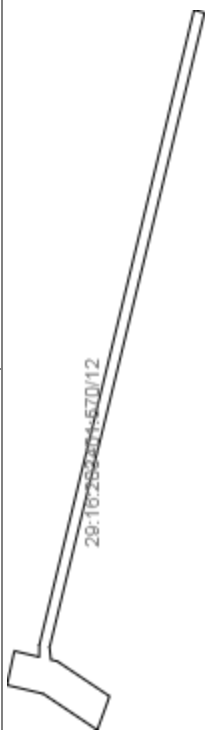
План (чертеж, схема) части земельного участка	Учетный номер части: <b>29:16:203401:570/12</b>
	
Масштаб 1: данные отсутствуют	Условные обозначения:

Государственный регистратор	ФГИС ЕГРН
полное наименование должности	инициалы, фамилия

М.П.

Выписка из Единого государственного реестра недвижимости об объекте недвижимости  
**Сведения о частях земельного участка**

<b>Земельный участок</b>	
(вид объекта недвижимости)	
Лист № <u>    </u> Раздела <b>4</b>	Всего листов раздела <b>4</b> : <u>    </u>
Всего листов выписки: <u>    </u>	
<b>04.12.2019 № 99/2019/287787582</b>	
Кадастровый номер: <b>29:16:203401:570</b>	

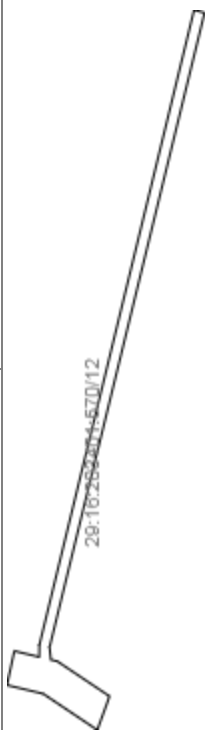
План (чертеж, схема) части земельного участка	Учетный номер части: <b>29:16:203401:570/12</b>
	
Масштаб 1: данные отсутствуют	Условные обозначения:

Государственный регистратор	ФГИС ЕГРН
полное наименование должности	инициалы, фамилия

М.П.

Выписка из Единого государственного реестра недвижимости об объекте недвижимости  
**Сведения о частях земельного участка**

<b>Земельный участок</b>	
(вид объекта недвижимости)	
Лист № <u>    </u> Раздела <b>4</b>	Всего листов раздела <b>4</b> : <u>    </u>
Всего листов выписки: <u>    </u>	
<b>04.12.2019 № 99/2019/287787582</b>	
Кадастровый номер: <b>29:16:203401:570</b>	

План (чертеж, схема) части земельного участка	Учетный номер части: <b>29:16:203401:570/12</b>
	
Масштаб 1: данные отсутствуют	Условные обозначения:

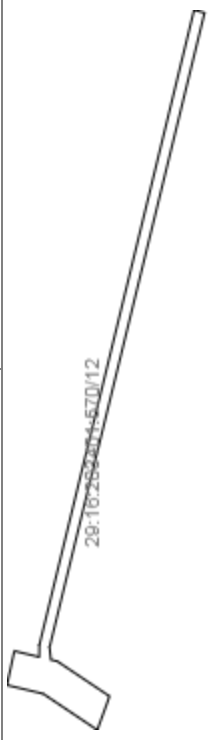
Государственный регистратор	ФГИС ЕГРН
полное наименование должности	инициалы, фамилия

М.П.



Выписка из Единого государственного реестра недвижимости об объекте недвижимости  
**Сведения о частях земельного участка**

<b>Земельный участок</b>	
(вид объекта недвижимости)	
Лист № <u>    </u> Раздела <b>4</b>	Всего листов раздела <b>4</b> : <u>    </u>
Всего листов выписки: <u>    </u>	
<b>04.12.2019 № 99/2019/287787582</b>	
Кадастровый номер: <b>29:16:203401:570</b>	

План (чертеж, схема) части земельного участка	Учетный номер части: <b>29:16:203401:570/12</b>
	
Масштаб 1: данные отсутствуют	Условные обозначения:

Государственный регистратор	ФГИС ЕГРН
полное наименование должности	инициалы, фамилия

М.П.

Выписка из Единого государственного реестра недвижимости об объекте недвижимости  
**Сведения о частях земельного участка**

<b>Земельный участок</b>		
(вид объекта недвижимости)		
Лист № <u>    </u> Раздела <b>4.1</b>	Всего листов раздела <b>4.1</b> : <u>    </u>	Всего листов выписки: <u>    </u>
<b>04.12.2019 № 99/2019/287787582</b>		
Кадастровый номер: <b>29:16:203401:570</b>		

Учетный номер части	Площадь (м <sup>2</sup> )	Содержание ограничения в использовании или ограничения права на объект недвижимости или обременения объекта недвижимости
1	2	3
1	2089	Ограничения прав на земельный участок, предусмотренные статьями 56, 56.1 Земельного кодекса Российской Федерации, 29.16.2.99, Карта (план) № б/н от 15.06.2015
1	2089	Ограничения прав на земельный участок, предусмотренные статьями 56, 56.1 Земельного кодекса Российской Федерации, Карта (план) № б/н от 15.06.2015, срок действия: 13.03.2017
1	2089	Ограничения прав на земельный участок, предусмотренные статьями 56, 56.1 Земельного кодекса Российской Федерации, Карта (план) № б/н от 15.06.2015, срок действия: 13.03.2017
1	2089	Ограничения прав на земельный участок, предусмотренные статьями 56, 56.1 Земельного кодекса Российской Федерации, Карта (план) № б/н от 15.06.2015, срок действия: 13.03.2017
1	2089	Ограничения прав на земельный участок, предусмотренные статьями 56, 56.1 Земельного кодекса Российской Федерации, Карта (план) № б/н от 15.06.2015, срок действия: 13.03.2017
2	58899	Ограничения прав на земельный участок, предусмотренные статьями 56, 56.1 Земельного кодекса Российской Федерации, 29.16.2.43, Землеустроительное дело по описанию местоположения границ объекта землеустройства – зоны с особыми условиями использования территории «Охранная зона ВЛ 220кВ «Левобережная» (в форме электронного документа) № б/н от 10.10.2013
2	58899	Ограничения прав на земельный участок, предусмотренные статьями 56, 56.1 Земельного кодекса Российской Федерации, Землеустроительное дело по описанию местоположения границ объекта землеустройства – зоны с особыми условиями использования территории «Охранная зона ВЛ 220кВ «Левобережная» (в форме электронного документа) № б/н от 10.10.2013, срок действия: 13.03.2017
2	58899	Ограничения прав на земельный участок, предусмотренные статьями 56, 56.1 Земельного кодекса Российской Федерации, Землеустроительное дело по описанию местоположения границ объекта землеустройства – зоны с особыми условиями использования территории «Охранная зона ВЛ 220кВ «Левобережная» (в форме электронного документа) № б/н от 10.10.2013, срок действия: 13.03.2017
2	58899	Ограничения прав на земельный участок, предусмотренные статьями 56, 56.1 Земельного кодекса Российской Федерации, Землеустроительное дело по описанию местоположения границ объекта землеустройства – зоны с особыми условиями использования территории «Охранная зона ВЛ 220кВ «Левобережная» (в форме электронного документа) № б/н от 10.10.2013, срок действия: 13.03.2017
2	58899	Ограничения прав на земельный участок, предусмотренные статьями 56, 56.1 Земельного кодекса Российской Федерации, Землеустроительное дело по описанию местоположения границ объекта землеустройства – зоны с особыми условиями использования территории «Охранная зона ВЛ 220кВ «Левобережная» (в форме электронного документа) № б/н от 10.10.2013, срок действия: 13.03.2017

		границ объекта землеустройства – зоны с особыми условиями использования территории «Охранная зона ВЛ 220кВ «Левобережная» (в форме электронного документа) № б/н от 10.10.2013, срок действия: 13.03.2017
3	47197	Ограничения прав на земельный участок, предусмотренные статьями 56, 56.1 Земельного кодекса Российской Федерации, 29.16.2.87, карта (план) объекта землеустройства "Зона с особыми условиями использования территории "Охранная зона ВЛ-6 кВ «ПС Бакарица – д. Корзиха»" № б/н от 12.05.2015
3	47197	Ограничения прав на земельный участок, предусмотренные статьями 56, 56.1 Земельного кодекса Российской Федерации, карта (план) объекта землеустройства "Зона с особыми условиями использования территории "Охранная зона ВЛ-6 кВ «ПС Бакарица – д. Корзиха»" № б/н от 12.05.2015, срок действия: 13.03.2017
3	47197	Ограничения прав на земельный участок, предусмотренные статьями 56, 56.1 Земельного кодекса Российской Федерации, карта (план) объекта землеустройства "Зона с особыми условиями использования территории "Охранная зона ВЛ-6 кВ «ПС Бакарица – д. Корзиха»" № б/н от 12.05.2015, срок действия: 13.03.2017
3	47197	Ограничения прав на земельный участок, предусмотренные статьями 56, 56.1 Земельного кодекса Российской Федерации, карта (план) объекта землеустройства "Зона с особыми условиями использования территории "Охранная зона ВЛ-6 кВ «ПС Бакарица – д. Корзиха»" № б/н от 12.05.2015, срок действия: 13.03.2017
3	47197	Ограничения прав на земельный участок, предусмотренные статьями 56, 56.1 Земельного кодекса Российской Федерации, карта (план) объекта землеустройства "Зона с особыми условиями использования территории "Охранная зона ВЛ-6 кВ «ПС Бакарица – д. Корзиха»" № б/н от 12.05.2015, срок действия: 13.03.2017

Государственный регистратор	ФГИС ЕГРН
полное наименование должности	инициалы, фамилия
	М.П.

Раздел 4.1

Выписка из Единого государственного реестра недвижимости об объекте недвижимости  
**Сведения о частях земельного участка**

<b>Земельный участок</b>		(вид объекта недвижимости)
Лист № ___ Раздела <b>4.1</b>	Всего листов раздела <b>4.1</b> : ___	Всего листов выписки: ___
<b>04.12.2019 № 99/2019/287787582</b>		
Кадастровый номер:		<b>29:16:203401:570</b>

Учетный номер части	Площадь (м <sup>2</sup> )	Содержание ограничения в использовании или ограничения права на объект недвижимости или обременения объекта недвижимости
1	2	3
4	4012	Ограничения прав на земельный участок, предусмотренные статьями 56, 56.1 Земельного кодекса Российской Федерации, 29.16.2.42, Землеустроительное дело по описанию местоположения границ объекта землеустройства – зоны с особыми условиями



		кодекса Российской Федерации, Карта (план) № б/н от 15.06.2015, срок действия: 13.03.2017
6	26332	Ограничения прав на земельный участок, предусмотренные статьями 56, 56.1 Земельного кодекса Российской Федерации, Карта (план) № б/н от 15.06.2015, срок действия: 13.03.2017
6	26332	Ограничения прав на земельный участок, предусмотренные статьями 56, 56.1 Земельного кодекса Российской Федерации, Карта (план) № б/н от 15.06.2015, срок действия: 13.03.2017

Государственный регистратор	ФГИС ЕГРН
полное наименование должности	инициалы, фамилия
	подпись

М.П.

Раздел 4.1

Выписка из Единого государственного реестра недвижимости об объекте недвижимости  
**Сведения о частях земельного участка**

Земельный участок		(вид объекта недвижимости)
Лист № ___ Раздела <b>4.1</b>	Всего листов раздела <b>4.1</b> : _____	Всего листов выписки: _____
<b>04.12.2019 № 99/2019/287787582</b>		
Кадастровый номер:		<b>29:16:203401:570</b>

Учетный номер части	Площадь (м <sup>2</sup> )	Содержание ограничения в использовании или ограничения права на объект недвижимости или обременения объекта недвижимости
1	2	3
7	24236	Ограничения прав на земельный участок, предусмотренные статьями 56, 56.1 Земельного кодекса Российской Федерации, 29.16.2.100, Карта (план) № б/н от 16.06.2015
7	24236	Ограничения прав на земельный участок, предусмотренные статьями 56, 56.1 Земельного кодекса Российской Федерации, Карта (план) № б/н от 16.06.2015, срок действия: 13.03.2017
7	24236	Ограничения прав на земельный участок, предусмотренные статьями 56, 56.1 Земельного кодекса Российской Федерации, Карта (план) № б/н от 16.06.2015, срок действия: 13.03.2017
7	24236	Ограничения прав на земельный участок, предусмотренные статьями 56, 56.1 Земельного кодекса Российской Федерации, Карта (план) № б/н от 16.06.2015, срок действия: 13.03.2017
7	24236	Ограничения прав на земельный участок, предусмотренные статьями 56, 56.1 Земельного кодекса Российской Федерации, Карта (план) № б/н от 16.06.2015, срок действия: 13.03.2017
8	294939	Ограничения прав на земельный участок, предусмотренные статьями 56, 56.1 Земельного кодекса Российской Федерации, 29.16.2.44, Карта (План) (в виде электронного документа) № б/н от 28.10.2013
8	294939	Ограничения прав на земельный участок, предусмотренные статьями 56, 56.1 Земельного кодекса Российской Федерации, Карта (План) (в виде электронного документа) № б/н от 28.10.2013, срок действия: 13.03.2017
8	294939	Ограничения прав на земельный участок, предусмотренные статьями 56, 56.1 Земельного кодекса Российской Федерации, Карта (План) (в виде электронного документа) № б/н от 28.10.2013, срок действия: 13.03.2017
8	294939	Ограничения прав на земельный участок, предусмотренные статьями 56, 56.1 Земельного кодекса Российской Федерации, Карта (План) (в виде электронного документа) № б/н от 28.10.2013, срок действия: 13.03.2017

			кодекса Российской Федерации, Карта (План) (в виде электронного документа) № б/н от 28.10.2013, срок действия: 13.03.2017
8	294939		Ограничения прав на земельный участок, предусмотренные статьями 56, 56.1 Земельного кодекса Российской Федерации, Карта (План) (в виде электронного документа) № б/н от 28.10.2013, срок действия: 13.03.2017
9	8643		Ограничения прав на земельный участок, предусмотренные статьями 56, 56.1 Земельного кодекса Российской Федерации, 29.00.2.86, Постановление Правительства РФ "О порядке установления охранных зон объектов электросетевого хозяйства и особых условий использования земельных участков, расположенных в границах таких зон" № 160 от 24.02.2009
9	8643		Ограничения прав на земельный участок, предусмотренные статьями 56, 56.1 Земельного кодекса Российской Федерации, Постановление Правительства РФ "О порядке установления охранных зон объектов электросетевого хозяйства и особых условий использования земельных участков, расположенных в границах таких зон" № 160 от 24.02.2009, срок действия: 28.03.2018
9	8643		Ограничения прав на земельный участок, предусмотренные статьями 56, 56.1 Земельного кодекса Российской Федерации, Постановление Правительства РФ "О порядке установления охранных зон объектов электросетевого хозяйства и особых условий использования земельных участков, расположенных в границах таких зон" № 160 от 24.02.2009, срок действия: 28.03.2018
9	8643		Ограничения прав на земельный участок, предусмотренные статьями 56, 56.1 Земельного кодекса Российской Федерации, Постановление Правительства РФ "О порядке установления охранных зон объектов электросетевого хозяйства и особых условий использования земельных участков, расположенных в границах таких зон" № 160 от 24.02.2009, срок действия: 28.03.2018
9	8643		Ограничения прав на земельный участок, предусмотренные статьями 56, 56.1 Земельного кодекса Российской Федерации, Постановление Правительства РФ "О порядке установления охранных зон объектов электросетевого хозяйства и особых условий использования земельных участков, расположенных в границах таких зон" № 160 от 24.02.2009, срок действия: 28.03.2018

Государственный регистратор	ФГИС ЕГРН
полное наименование должности	инициалы, фамилия

М.П.

Раздел 4.1

Выписка из Единого государственного реестра недвижимости об объекте недвижимости  
**Сведения о частях земельного участка**

<b>Земельный участок</b>	
(вид объекта недвижимости)	
Лист № <u>    </u> Раздела <b>4.1</b>	Всего разделов: <u>    </u> Всего листов выписки: <u>    </u>
<b>04.12.2019 № 99/2019/287787582</b>	
Кадастровый номер:	<b>29:16:203401:570</b>

Учетный номер части	Площадь (м <sup>2</sup> )	Содержание ограничения в использовании или ограничения права на объект недвижимости или обременения объекта недвижимости
1	2	3
10	1334	Ограничения прав на земельный участок, предусмотренные статьями 56, 56.1 Земельного кодекса Российской Федерации, 29.16.2.568, Постановление Правительства РФ "О порядке установления охранных зон объектов электросетевого хозяйства и особых условий использования земельных участков, расположенных в границах таких зон" № 160 от 24.02.2009
10	1334	Ограничения прав на земельный участок, предусмотренные статьями 56, 56.1 Земельного кодекса Российской Федерации, Постановление Правительства РФ "О порядке установления охранных зон объектов электросетевого хозяйства и особых условий использования земельных участков, расположенных в границах таких зон" № 160 от 24.02.2009, срок действия: 28.03.2018
10	1334	Ограничения прав на земельный участок, предусмотренные статьями 56, 56.1 Земельного кодекса Российской Федерации, Постановление Правительства РФ "О порядке установления охранных зон объектов электросетевого хозяйства и особых условий использования земельных участков, расположенных в границах таких зон" № 160 от 24.02.2009, срок действия: 28.03.2018
10	1334	Ограничения прав на земельный участок, предусмотренные статьями 56, 56.1 Земельного кодекса Российской Федерации, Постановление Правительства РФ "О порядке установления охранных зон объектов электросетевого хозяйства и особых условий использования земельных участков, расположенных в границах таких зон" № 160 от 24.02.2009, срок действия: 28.03.2018
10	1334	Ограничения прав на земельный участок, предусмотренные статьями 56, 56.1 Земельного кодекса Российской Федерации, Постановление Правительства РФ "О порядке установления охранных зон объектов электросетевого хозяйства и особых условий использования земельных участков, расположенных в границах таких зон" № 160 от 24.02.2009, срок действия: 28.03.2018
11	0	Ограничения прав на земельный участок, предусмотренные статьями 56, 56.1 Земельного кодекса Российской Федерации, Постановление администрации МО "Приморский муниципальный район" "Об установлении зоны с особыми условиями использования территории (охранной зоны) объекта "ВОЛС по проекту "Архангельск-Северодвинск" в границах Приморского района Архангельской области" № 373 от 07.06.2018, срок действия: 04.12.2018
11	4139	Ограничения прав на земельный участок, предусмотренные статьями 56, 56.1 Земельного кодекса Российской Федерации, Постановление администрации МО "Приморский муниципальный район" "Об установлении зоны с особыми условиями использования территории (охранной зоны) объекта "ВОЛС по проекту "Архангельск-Северодвинск" в границах Приморского района Архангельской области" № 373 от 07.06.2018, срок действия: 04.12.2018
11	0	Ограничения прав на земельный участок, предусмотренные статьями 56, 56.1 Земельного кодекса Российской Федерации, Постановление администрации МО "Приморский муниципальный район" "Об установлении зоны с особыми условиями использования территории (охранной зоны) объекта "ВОЛС по проекту "Архангельск-Северодвинск" в границах Приморского района Архангельской области" № 373 от 07.06.2018, срок действия: 04.12.2018
11	0	Ограничения прав на земельный участок, предусмотренные статьями 56, 56.1 Земельного

		кодекса Российской Федерации, Постановление администрации МО "Приморский муниципальный район" "Об установлении зоны с особыми условиями использования территории (охранной зоны) объекта "ВОЛС по проекту "Архангельск-Северодвинск" в границах Приморского района Архангельской области" № 373 от 07.06.2018, срок действия: 04.12.2018
12	3542	Ограничения прав на земельный участок, предусмотренные статьями 56, 56.1 Земельного кодекса Российской Федерации, Постановление "Об установлении публичного сервитута для размещения линейного объекта местного значения "Газопровод межпоселковый от д. Фельшинка до пос. Васького Приморского района Архангельской области" № 1511 от 07.08.2019, срок действия: 21.08.2019
12	3542	Ограничения прав на земельный участок, предусмотренные статьями 56, 56.1 Земельного кодекса Российской Федерации, Постановление "Об установлении публичного сервитута для размещения линейного объекта местного значения "Газопровод межпоселковый от д. Фельшинка до пос. Васького Приморского района Архангельской области" № 1511 от 07.08.2019, срок действия: 21.08.2019
12	3542	Ограничения прав на земельный участок, предусмотренные статьями 56, 56.1 Земельного кодекса Российской Федерации, Постановление "Об установлении публичного сервитута для размещения линейного объекта местного значения "Газопровод межпоселковый от д. Фельшинка до пос. Васького Приморского района Архангельской области" № 1511 от 07.08.2019, срок действия: 21.08.2019
12	0	Ограничения прав на земельный участок, предусмотренные статьями 56, 56.1 Земельного кодекса Российской Федерации, Постановление "Об установлении публичного сервитута для размещения линейного объекта местного значения "Газопровод межпоселковый от д. Фельшинка до пос. Васького Приморского района Архангельской области" № 1511 от 07.08.2019, срок действия: 21.08.2019

Государственный регистратор	ФГИС ЕГРН
полное наименование должности	подпись инициалы, фамилия

М.П.



## ФГИС ЕГРН

полное наименование органа регистрации прав

Раздел 1

Выписка из Единого государственного реестра недвижимости об объекте недвижимости  
**Сведения о характеристиках объекта недвижимости**

На основании запроса от 07.02.2020 г., поступившего на рассмотрение 07.02.2020 г., сообщаем, что согласно записям Единого государственного реестра недвижимости:

<b>Земельный участок</b>		
(вид объекта недвижимости)		
Лист № ____ Раздела 1	Всего листов раздела 1: ____	Всего листов выписки: ____
<b>07.02.2020 № 99/2020/311990456</b>		
Кадастровый номер:		<b>29:16:000000:7858</b>

Номер кадастрового квартала:	29:16:000000
Дата присвоения кадастрового номера:	29.01.2020
Ранее присвоенный государственный учетный номер:	данные отсутствуют
Адрес:	Российская Федерация, Архангельская обл, Приморский р-н, МО "Заостровское"
Площадь:	28381 +/- 295 кв. м
Кадастровая стоимость, руб.:	283.81
Кадастровые номера расположенных в пределах земельного участка объектов недвижимости:	данные отсутствуют
Кадастровые номера объектов недвижимости, из которых образован объект недвижимости:	данные отсутствуют
Кадастровые номера образованных объектов недвижимости:	данные отсутствуют
Сведения о включении объекта недвижимости в состав предприятия как имущественного комплекса:	

Государственный регистратор	ФГИС ЕГРН
полное наименование должности	подпись
	инициалы, фамилия

М.П.

Выписка из Единого государственного реестра недвижимости об объекте недвижимости  
**Сведения о характеристиках объекта недвижимости**

(вид объекта недвижимости)		
Лист №	Раздела 1	Всего листов раздела 1: _____
07.02.2020 № 99/2020/311990456		Всего листов выписки: _____
Кадастровый номер:		29:16:000000:7858

Категория земель:	Земли промышленности, энергетики, транспорта, связи, радиовещания, телевидения, информатики, земли для обеспечения космической деятельности, земли обороны, безопасности и земли иного специального назначения
Виды разрешенного использования:	Автомобильный транспорт
Сведения о кадастровом инженере:	Макова Светлана Вячеславовна №35-11-176
Сведения о лесах, водных объектах и об иных природных объектах, расположенных в пределах земельного участка:	данные отсутствуют
Сведения о том, что земельный участок полностью или частично расположен в границах зоны с особыми условиями использования территории или территории объекта культурного наследия	данные отсутствуют
Сведения о том, что земельный участок расположен в границах особой экономической зоны, территории опережающего социально-экономического развития, зоны территориального развития в Российской Федерации, игорной зоны:	данные отсутствуют
Сведения о том, что земельный участок расположен в границах особо охраняемой природной территории, охотничьих угодий, лесничеств, лесопарков:	данные отсутствуют
Сведения о результатах проведения государственного земельного надзора:	данные отсутствуют
Сведения о расположении земельного участка в границах территории, в отношении которой утвержден проект межевания территории:	данные отсутствуют

Государственный регистратор	ФГИС ЕГРН
полное наименование должности	подпись
	инициалы, фамилия

М.П.

Выписка из Единого государственного реестра недвижимости об объекте недвижимости  
**Сведения о характеристиках объекта недвижимости**

<b>Земельный участок</b>		(вид объекта недвижимости)	
Лист № _____	Раздела I _____	Всего разделов: _____	Всего листов выписки: _____
<b>07.02.2020 № 99/2020/311990456</b>		<b>29:16:000000:7858</b>	
Кадастровый номер:			
Условный номер земельного участка:	данные отсутствуют		
Сведения о принятии акта и (или) заключения договора, предусматривающих предоставление в соответствии с земельным законодательством исполнительным органом государственной власти или органом местного самоуправления находящегося в государственной или муниципальной собственности земельного участка для строительства наемного дома социального использования или наемного дома коммерческого использования:	данные отсутствуют		
Сведения о том, что земельный участок или земельные участки образованы на основании решения об изъятии земельного участка и (или) расположенного на нем объекта недвижимости для государственных или муниципальных нужд:	данные отсутствуют		
Сведения о том, что земельный участок образован из земель или земельного участка, государственная собственность на которые не разграничена:	данные отсутствуют		
Сведения о наличии земельного спора о местоположении границ земельных участков:	данные отсутствуют		
Статус записи об объекте недвижимости:	Сведения об объекте недвижимости имеют статус "актуальные"		
Особые отметки:	Для данного земельного участка обеспечен доступ посредством земельного участка (земельных участков) с кадастровым номером (кадастровыми номерами) 29:16:000000:16. Сведения о видах разрешенного использования имеют статус «Актуальные незасвидетельствованные». Право (ограничение права, обременение объекта недвижимости) зарегистрировано на данный объект недвижимости с видами разрешенного использования отсутствуют. Сведения необходимые для заполнения раздела 2 отсутствуют. Сведения необходимые для заполнения раздела 3 отсутствуют. Сведения необходимые для заполнения раздела 3.1 отсутствуют. Сведения необходимые для заполнения раздела 4 отсутствуют. Граница земельного участка не установлена в соответствии с требованиями земельного законодательства		
Получатель выписки:	Рознер Лидия Юрьевна		

Государственный регистратор

ФГИС ЕГРН

Выписка из Единого государственного реестра недвижимости об объекте недвижимости  
Сведения о зарегистрированных правах

Государственный регистратор	ФГИС ЕГРН
полное наименование должности	подпись инициалы, фамилия

М.П.

## ФГИС ЕГРН

полное наименование органа регистрации прав

Раздел 1

Выписка из Единого государственного реестра недвижимости об объекте недвижимости  
Сведения о характеристиках объекта недвижимости

На основании запроса от 03.12.2019 г., поступившего на рассмотрение 04.12.2019 г., сообщаем, что согласно записям Единого государственного реестра недвижимости:

**Земельный участок**

(вид объекта недвижимости)

Лист № ____	Раздела 1	Всего листов раздела 1: ____	Всего разделов: ____	Всего листов выписки: ____
<b>04.12.2019 № 99/2019/287787150</b>				
Кадастровый номер:			<b>29:16:203401:321</b>	

Номер кадастрового квартала:	29:16:203401
Дата присвоения кадастрового номера:	14.01.2013
Ранее присвоенный государственный учетный номер:	данные отсутствуют
Адрес:	Архангельская область, Приморский район, МО "Лисестровское", в районе пос. Пирсы
Площадь:	876 +/- 259 кв. м
Кадастровая стоимость, руб.:	87.6
Кадастровые номера расположенных в пределах земельного участка объектов недвижимости:	данные отсутствуют
Кадастровые номера объектов недвижимости, из которых образован объект недвижимости:	данные отсутствуют
Кадастровые номера образованных объектов недвижимости:	данные отсутствуют
Сведения о включении объекта недвижимости в состав предприятия как имущественного комплекса:	

Государственный регистратор	ФГИС ЕГРН
полное наименование должности	подпись
	инициалы, фамилия

М.П.

Выписка из Единого государственного реестра недвижимости об объекте недвижимости  
**Сведения о характеристиках объекта недвижимости**

<b>Земельный участок</b>		
(вид объекта недвижимости)		
Лист № ____ Раздела 1	Всего листов раздела 1: ____	Всего листов выписки: ____
<b>04.12.2019 № 99/2019/287787150</b>		
Кадастровый номер:		<b>29:16:203401:321</b>

Категория земель:	Земли сельскохозяйственного назначения
Виды разрешенного использования:	Для размещения нежилого строения
Сведения о кадастровом инженере:	Брыленкова Алена Дмитриевна №29-12-130
Сведения о лесах, водных объектах и об иных природных объектах, расположенных в пределах земельного участка:	данные отсутствуют
Сведения о том, что земельный участок полностью или частично расположен в границах зоны с особыми условиями использования территории или территории объекта культурного наследия	данные отсутствуют
Сведения о том, что земельный участок расположен в границах особой экономической зоны, территории опережающего социально-экономического развития, зоны территориального развития в Российской Федерации, игорной зоны:	данные отсутствуют
Сведения о том, что земельный участок расположен в границах особо охраняемой природной территории, охотничьих угодий, лесничеств, лесопарков:	данные отсутствуют
Сведения о результатах проведения государственного земельного надзора:	данные отсутствуют
Сведения о расположении земельного участка в границах территории, в отношении которой утвержден проект межевания территории:	данные отсутствуют

Государственный регистратор	ФГИС ЕГРН
полное наименование должности	инициалы, фамилия

М.П.

Выписка из Единого государственного реестра недвижимости об объекте недвижимости  
**Сведения о характеристиках объекта недвижимости**

<b>Земельный участок</b>		
(вид объекта недвижимости)		
Лист № ____ Раздела 1	Всего листов раздела 1: ____	Всего листов выписки: ____
<b>04.12.2019 № 99/2019/28778150</b>		
Кадастровый номер:		<b>29:16:203401:321</b>

Условный номер земельного участка:	данные отсутствуют
Сведения о принятии акта и (или) заключении договора, предусматривающих предоставление в соответствии с земельным законодательством исполнителем органом государственной власти или органом местного самоуправления находящегося в государственной или муниципальной собственности земельного участка для строительства наемного дома социального использования или наемного дома коммерческого использования:	данные отсутствуют
Сведения о том, что земельный участок или земельные участки образованы на основании решения об изъятии земельного участка и (или) расположенного на нем объекта недвижимости для государственных или муниципальных нужд:	данные отсутствуют
Сведения о том, что земельный участок образован из земель или земельного участка, государственная собственность на которые не разграничена:	данные отсутствуют
Сведения о наличии земельного спора о местоположении границ земельных участков:	данные отсутствуют
Статус записи об объекте недвижимости:	Сведения об объекте недвижимости имеют статус "актуальные"
Особые отметки:	Для данного земельного участка обеспечен доступ посредством земельного участка (земельных участков) с кадастровым номером (кадастровыми номерами) Земли общего пользования. Сведения о видах разрешенного использования имеют статус «Актуальные незасвидетельствованные». Право (ограничение права, обременение объекта недвижимости) зарегистрировано на данный объект недвижимости с видами разрешенного использования отсутствует. Сведения необходимые для заполнения раздела 2 отсутствуют. Сведения необходимые для заполнения раздела 3.1 отсутствуют. Сведения необходимые для заполнения раздела 4 отсутствуют.
Получатель выписки:	Рознер Лидия Юрьевна

Государственный регистратор	ФГИС ЕГРН
полное наименование должности	подпись
	инициалы, фамилия

М.П.

Выписка из Единого государственного реестра недвижимости об объекте недвижимости  
**Сведения о зарегистрированных правах**

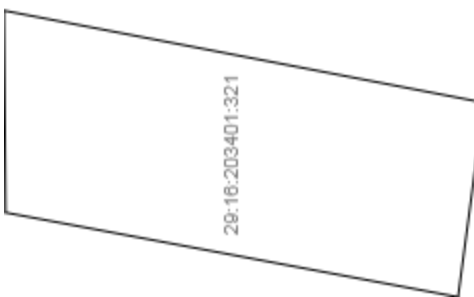
Государственный регистратор	ФГИС ЕГРН
полное наименование должности	инициалы, фамилия

М.П.



Выписка из Единого государственного реестра недвижимости об объекте недвижимости  
**Описание местоположения земельного участка**

<b>Земельный участок</b>		
(вид объекта недвижимости)		
Лист № ___ Раздела <b>3</b>	Всего листов раздела <b>3</b> : ___	Всего листов выписки: ___
<b>04.12.2019 № 99/2019/287787150</b>		
Кадастровый номер:		<b>29:16:203401:321</b>

План (чертеж, схема) земельного участка		
Масштаб 1 : данные отсутствуют	Условные обозначения:	

Государственный регистратор	ФГИС ЕГРН	
полное наименование должности	подпись	инициалы, фамилия

М.П.

Выписка из Единого государственного реестра недвижимости об объекте недвижимости  
**Описание местоположения земельного участка**

<b>Земельный участок</b>		
(вид объекта недвижимости)		
Лист № <u>    </u> Раздела <b>3.2</b>	Всего листов раздела <b>3.2</b> : <u>    </u>	Всего листов выписки: <u>    </u>
<b>04.12.2019 № 99/2019/287787150</b>		
Кадастровый номер:		<b>29:16:203401:321</b>

Сведения о характерных точках границы земельного участка				
Система координат				
Зона №				
Номер точки	Координаты		Описание закрепления на местности	Средняя квадратическая погрешность определения координат характерных точек границ земельного участка, м
	X	Y		
1	2	3	4	5
1	648287	2519919.37	данные отсутствуют	2.5
2	648287.16	2519938.93	данные отсутствуют	2.5
3	648240.68	2519930.02	данные отсутствуют	2.5
4	648243.19	2519911.2	данные отсутствуют	2.5

Государственный регистратор	ФГИС ЕГРН
полное наименование должности	подпись
	инициалы, фамилия

М.П.

Выписка из Единого государственного реестра недвижимости об объекте недвижимости  
**Сведения о характеристиках объекта недвижимости**

На основании запроса от 03.12.2019 г., поступившего на рассмотрение 04.12.2019 г., сообщаем, что согласно записям Единого государственного реестра недвижимости:

**Земельный участок**

(вид объекта недвижимости)

Лист № ____	Раздела 1	Всего листов раздела 1: ____	Всего разделов: ____	Всего листов выписки: ____
<b>04.12.2019 № 99/2019/287787404</b>				
Кадастровый номер:			<b>29:16:203401:320</b>	

Номер кадастрового квартала:	29:16:203401
Дата присвоения кадастрового номера:	14.01.2013
Ранее присвоенный государственный учетный номер:	данные отсутствуют
Адрес:	Архангельская обл., р-н Приморский, МО "Лисестровское", в районе пос. Пирсы
Площадь:	1594 +/- 349 кв. м
Кадастровая стоимость, руб.:	159,4
Кадастровые номера расположенных в пределах земельного участка объектов недвижимости:	данные отсутствуют
Кадастровые номера объектов недвижимости, из которых образован объект недвижимости:	данные отсутствуют
Кадастровые номера образованных объектов недвижимости:	данные отсутствуют
Сведения о включении объекта недвижимости в состав предприятия как имущественного комплекса:	

Государственный регистратор	ФГИС ЕГРН
полное наименование должности	подпись
	инициалы, фамилия

М.П.

Выписка из Единого государственного реестра недвижимости об объекте недвижимости  
**Сведения о характеристиках объекта недвижимости**

<b>Земельный участок</b>		
(вид объекта недвижимости)		
Лист № ____ Раздела 1	Всего листов раздела 1: ____	Всего листов выписки: ____
<b>04.12.2019 № 99/2019/287787404</b>		
Кадастровый номер:		<b>29:16:203401:320</b>

Категория земель:	Земли сельскохозяйственного назначения
Виды разрешенного использования:	Для размещения нежилого строения
Сведения о кадастровом инженере:	Брыленкова Алена Дмитриевна №29-12-130
Сведения о лесах, водных объектах и об иных природных объектах, расположенных в пределах земельного участка:	данные отсутствуют
Сведения о том, что земельный участок полностью или частично расположен в границах зоны с особыми условиями использования территории или территории объекта культурного наследия	данные отсутствуют
Сведения о том, что земельный участок расположен в границах особой экономической зоны, территории опережающего социально-экономического развития, зоны территориального развития в Российской Федерации, игорной зоны:	данные отсутствуют
Сведения о том, что земельный участок расположен в границах особо охраняемой природной территории, охотничьих угодий, лесничеств, лесопарков:	данные отсутствуют
Сведения о результатах проведения государственного земельного надзора:	данные отсутствуют
Сведения о расположении земельного участка в границах территории, в отношении которой утвержден проект межевания территории:	данные отсутствуют

Государственный регистратор	ФГИС ЕГРН
полное наименование должности	подпись
	инициалы, фамилия

М.П.

Выписка из Единого государственного реестра недвижимости об объекте недвижимости  
**Сведения о характеристиках объекта недвижимости**

<b>Земельный участок</b>		
(вид объекта недвижимости)		
Лист № ____	Раздела 1	Всего листов раздела 1: ____
04.12.2019 № 99/2019/287787404		Всего листов выписки: ____
Кадастровый номер:		29:16:203401:320

Условный номер земельного участка:	данные отсутствуют
Сведения о принятии акта и (или) заключении договора, предусматривающих предоставление в соответствии с земельным законодательством исполнителем органом государственной власти или органом местного самоуправления находящегося в государственной или муниципальной собственности земельного участка для строительства наемного дома социального использования или наемного дома коммерческого использования:	данные отсутствуют
Сведения о том, что земельный участок или земельные участки образованы на основании решения об изъятии земельного участка и (или) расположенного на нем объекта недвижимости для государственных или муниципальных нужд:	данные отсутствуют
Сведения о том, что земельный участок образован из земель или земельного участка, государственная собственность на которые не разграничена:	данные отсутствуют
Сведения о наличии земельного спора о местоположении границ земельных участков:	данные отсутствуют
Статус записи об объекте недвижимости:	Сведения об объекте недвижимости имеют статус "актуальные"
Особые отметки:	Сведения о видах разрешенного использования имеют статус «Актуальные незасвидетельствованные». Право (ограничение права, обременение объекта недвижимости) зарегистрировано на данный объект недвижимости с выдами разрешенного использования отсутствует. Сведения необходимые для заполнения раздела 2 отсутствуют. Сведения необходимые для заполнения раздела 3.1 отсутствуют.
Получатель выписки:	Рознер Лидия Юрьевна

Государственный регистратор	ФГИС ЕГРН
полное наименование должности	подпись
	инициалы, фамилия

М.П.

Выписка из Единого государственного реестра недвижимости об объекте недвижимости  
**Сведения о зарегистрированных правах**

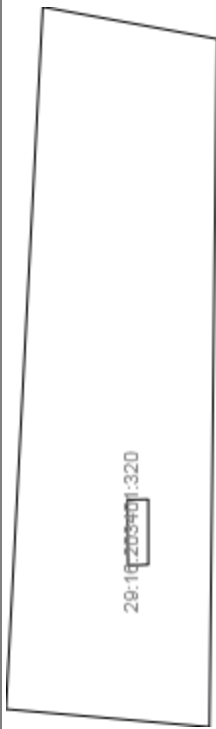
Государственный регистратор	ФГИС ЕГРН
полное наименование должности	подпись инициалы, фамилия

М.П.

Выписка из Единого государственного реестра недвижимости об объекте недвижимости  
**Описание местоположения земельного участка**

<b>Земельный участок</b>		
(вид объекта недвижимости)		
Лист № ___ Раздела <b>3</b>	Всего листов раздела <b>3</b> : ___	Всего листов выписки: ___
<b>04.12.2019 № 99/2019/287787404</b>		
Кадастровый номер:		<b>29:16:203401:320</b>

План (чертеж, схема) земельного участка



Масштаб 1 : данные отсутствуют

Условные обозначения:

Государственный регистратор

полное наименование должности

ФГИС ЕГРН


подпись

инициалы, фамилия

М.П.

Выписка из Единого государственного реестра недвижимости об объекте недвижимости  
Описание местоположения земельного участка

<b>Земельный участок</b>		
(вид объекта недвижимости)		
Лист № <u>    </u> Раздела <u>3</u>	Всего листов раздела <u>3</u> : <u>    </u>	Всего листов выписки: <u>    </u>
<b>04.12.2019 № 99/2019/287787404</b>		
Кадастровый номер:		<b>29:16:203401:320</b>

План (чертеж, схема) земельного участка	
	
Масштаб 1: данные отсутствуют	Условные обозначения:

Государственный регистратор	ФГИС ЕГРН
полное наименование должности	инициалы, фамилия

М.П.



Выписка из Единого государственного реестра недвижимости об объекте недвижимости  
**Описание местоположения земельного участка**

<b>Земельный участок</b>		
(вид объекта недвижимости)		
Лист № <u>    </u> Раздела <b>3.2</b>	Всего листов раздела <b>3.2</b> : <u>    </u>	Всего листов выписки: <u>    </u>
<b>04.12.2019 № 99/2019/28787404</b>		
Кадастровый номер:		<b>29:16:203401:320</b>


Сведения о характерных точках границы земельного участка				
Система координат				
Зона №				
Номер точки	Координаты		Описание закрепления на местности	Средняя квадратическая погрешность определения координат характерных точек границ земельного участка, м
	X	Y		
1	2	3	4	5
1	648224.12	2519927.9	данные отсутствуют	2.5
2	648220.05	2520005.51	данные отсутствуют	2.5
3	648200.8	2520001.98	данные отсутствуют	2.5
4	648201.63	2519925.93	данные отсутствуют	2.5
5	648210.63	2519943.77	данные отсутствуют	2.5
6	648208.4	2519943.87	данные отсутствуют	2.5
7	648208.4	2519951.09	данные отсутствуют	2.5
8	648210.7	2519951.04	данные отсутствуют	2.5

Государственный регистратор	ФГИС ЕГРН
полное наименование должности	инициалы, фамилия
	подпись

М.П.

Выписка из Единого государственного реестра недвижимости об объекте недвижимости  
**Сведения о частях земельного участка**

<b>Земельный участок</b>		
(вид объекта недвижимости)		
Лист № <u>    </u> Раздела <b>4</b>	Всего листов раздела <b>4</b> : <u>    </u>	Всего листов выписки: <u>    </u>
<b>04.12.2019 № 99/2019/287787404</b>		
Кадастровый номер: <b>29:16:203401:320</b>		


План (чертеж, схема) части земельного участка	Учетный номер части: <b>29:16:203401:320/1</b>
	
Масштаб 1: данные отсутствуют	Условные обозначения:

Государственный регистратор	ФГИС ЕГРН
полное наименование должности	подпись
	инициалы, фамилия

М.П.

Выписка из Единого государственного реестра недвижимости об объекте недвижимости  
**Сведения о частях земельного участка**

<b>Земельный участок</b>		
(вид объекта недвижимости)		
Лист № <u>    </u> Раздела <b>4</b>	Всего листов раздела <b>4</b> : <u>    </u>	Всего листов выписки: <u>    </u>
<b>04.12.2019 № 99/2019/287787404</b>		
Кадастровый номер:		<b>29:16:203401:320</b>

План (чертеж, схема) части земельного участка	Учетный номер части: <b>29:16:203401:320/1</b>
	
Масштаб 1: данные отсутствуют	Условные обозначения:

Государственный регистратор	ФГИС ЕГРН
полное наименование должности	инициалы, фамилия

М.П.

Выписка из Единого государственного реестра недвижимости об объекте недвижимости  
**Сведения о частях земельного участка**

<b>Земельный участок</b>			
(вид объекта недвижимости)			
Лист № <u>    </u> Раздела <b>4.1</b>	Всего листов раздела <b>4.1</b> : <u>    </u>	Всего разделов: <u>    </u>	Всего листов выписки: <u>    </u>
<b>04.12.2019 № 99/2019/287787404</b>			
Кадастровый номер: <b>29:16:203401:320</b>			

Учетный номер части	Площадь (м <sup>2</sup> )	Содержание ограничения в использовании или ограничения права на объект недвижимости или обременения объекта недвижимости
1	2	3
1	381	Ограничения прав на земельный участок, предусмотренные статьями 56, 56.1 Земельного кодекса Российской Федерации, 29.00.2.63, карта (план) объекта землеустройства "Зона с особыми условиями использования территории "Охранная зона ВЛ-6 кВ «07-14»" № б/н от 30.06.2015
1	381	Ограничения прав на земельный участок, предусмотренные статьями 56, 56.1 Земельного кодекса Российской Федерации, карта (план) объекта землеустройства "Зона с особыми условиями использования территории "Охранная зона ВЛ-6 кВ «07-14»" № б/н от 30.06.2015, срок действия: 30.11.2015

Государственный регистратор	ФГИС ЕГРН
полное наименование должности	подпись
	инициалы, фамилия

М.П.

Выписка из Единого государственного реестра недвижимости об объекте недвижимости  
**Сведения о частях земельного участка**

<b>Земельный участок</b>		(вид объекта недвижимости)	
Лист № <u>    </u> Раздела <u>4.2</u>	Всего листов раздела <u>4.2</u> : <u>    </u>	Всего разделов: <u>    </u>	Всего листов выписки: <u>    </u>
<b>04.12.2019 № 99/2019/287787404</b>			
Кадастровый номер:		<b>29:16:203401:320</b>	

Сведения о характерных точках границы части (частей) земельного участка

Учетный номер части: 1

Система координат: МСК-29 зона 2

Зона №

Номер точки	Координаты, м		Описание закрепления на местности	Средняя квадратическая погрешность определения координат характерных точек границы части земельного участка, м
	X	Y		
1	2	3	4	5
9	648206.94	2519926.39	данные отсутствуют	данные отсутствуют
9	648206.94	2519926.39	данные отсутствуют	данные отсутствуют
10	648201.63	2519925.93	данные отсутствуют	2.5
11	648200.8	2520001.98	данные отсутствуют	2.5
12	648207.43	2520003.19	данные отсутствуют	данные отсутствуют
13	648205.41	2519994.72	данные отсутствуют	0.1

Государственный регистратор	ФГИС ЕГРН
полное наименование должности	инициалы, фамилия

М.П.

Выписка из Единого государственного реестра недвижимости об объекте недвижимости  
**Сведения о частях земельного участка**

Земельный участок			
(вид объекта недвижимости)			
Лист № ____	Раздела <b>4.2</b>	Всего листов раздела <b>4.2</b> : ____	Всего листов выписки: ____
<b>04.12.2019 № 99/2019/287787404</b>			
Кадастровый номер:		<b>29:16:203401:320</b>	
Сведения о характерных точках границы части (частей) земельного участка			
Учетный номер части: 1			
Система координат: Местная г. Рыбинск			
Зона №			
Номер точки	Координаты, м		Средняя квадратическая погрешность определения координат характерных точек границы части земельного участка, м
	X	Y	
1	2	3	5
3	648200.8	2520001.98	данные отсутствуют
4	648201.63	2519925.93	данные отсутствуют
14	648206.94	2519926.39	данные отсутствуют
14	648206.94	2519926.39	данные отсутствуют
15	648205.41	2519994.72	данные отсутствуют
16	648207.43	2520003.19	данные отсутствуют

Государственный регистратор	ФГИС ЕГРН
полное наименование должности	инициалы, фамилия

М.П.

Выписка из Единого государственного реестра недвижимости об объекте недвижимости  
**Сведения о характеристиках объекта недвижимости**

На основании запроса от 03.12.2019 г., поступившего на рассмотрение 04.12.2019 г., сообщаем, что согласно записям Единого государственного реестра недвижимости:

<b>Земельный участок</b>	
(вид объекта недвижимости)	
Лист № <u>    </u> Раздела <u>1</u>	Всего разделов: <u>    </u>
Всего листов выписки: <u>    </u>	
<b>04.12.2019 № 99/2019/287787613</b>	
Кадастровый номер:	<b>29:16:203001:3</b>

Номер кадастрового квартала:	29:16:203001
Дата присвоения кадастрового номера:	09.01.2008
Ранее присвоенный государственный учетный номер:	данные отсутствуют
Адрес:	установлено относительно ориентира, расположенного за пределами участка. Ориентир автодорога "Подъезд к г. Северодвинску" ПК1+500. Участок находится примерно в 20 метрах от ориентира по направлению на север. Почтовый адрес ориентира: Архангельская область, Приморский район, центральная часть Приморского кадастрового района
Площадь:	57604 +/- 2100 кв. м
Кадастровая стоимость, руб.:	6912.48
Кадастровые номера расположенных в пределах земельного участка объектов недвижимости:	данные отсутствуют
Кадастровые номера объектов недвижимости, из которых образован объект недвижимости:	29:16:000000:262
Кадастровые номера образованных объектов недвижимости:	данные отсутствуют
Сведения о включении объекта недвижимости в состав предприятия как имущественного комплекса:	данные отсутствуют

Государственный регистратор	ФГИС ЕГРН
полное наименование должности	инициалы, фамилия

М.П.

Выписка из Единого государственного реестра недвижимости об объекте недвижимости  
**Сведения о характеристиках объекта недвижимости**

<b>Земельный участок</b>		
(вид объекта недвижимости)		
Лист № ____ Раздела <b>1</b>	Всего листов раздела <b>1</b> : ____	Всего листов выписки: ____
<b>04.12.2019 № 99/2019/287787613</b>		
Кадастровый номер:		<b>29:16:203001:3</b>

Категория земель:	Земли сельскохозяйственного назначения	
Виды разрешенного использования:	Для сельскохозяйственного производства	
Сведения о кадастровом инженере:	Парфенова Дина Сергеевна №35-11-127, ООО Компания "ЛЕОН"	
Сведения о лесах, водных объектах и об иных природных объектах, расположенных в пределах земельного участка:	данные отсутствуют	
Сведения о том, что земельный участок полностью или частично расположен в границах зоны с особыми условиями использования территории или территории объекта культурного наследия	данные отсутствуют	
Сведения о том, что земельный участок расположен в границах особой экономической зоны, территории опережающего социально-экономического развития, зоны территориального развития в Российской Федерации, игорной зоны:	данные отсутствуют	
Сведения о том, что земельный участок расположен в границах особо охраняемой природной территории, охотничьих угодий, лесничеств, лесопарков:	данные отсутствуют	
Сведения о результатах проведения государственного земельного надзора:	данные отсутствуют	
Сведения о расположении земельного участка в границах территории, в отношении которой утвержден проект межевания территории:	данные отсутствуют	

Государственный регистратор	ФГИС ЕГРН
полное наименование должности	инициалы, фамилия

М.П.



Выписка из Единого государственного реестра недвижимости об объекте недвижимости  
**Сведения о характеристиках объекта недвижимости**

<b>Земельный участок</b>		
(вид объекта недвижимости)		
Лист № ____	Раздела 1	Всего листов раздела 1: ____
04.12.2019 № 99/2019/287787613		Всего листов выписки: ____
Кадастровый номер:		29:16:203001:3

Условный номер земельного участка:	данные отсутствуют
Сведения о принятии акта и (или) заключении договора, предусматривающих предоставление в соответствии с земельным законодательством исполнителем органом государственной власти или органом местного самоуправления находящегося в государственной или муниципальной собственности земельного участка для строительства наемного дома социального использования или наемного дома коммерческого использования:	данные отсутствуют
Сведения о том, что земельный участок или земельные участки образованы на основании решения об изъятии земельного участка и (или) расположенного на нем объекта недвижимости для государственных или муниципальных нужд:	данные отсутствуют
Сведения о том, что земельный участок образован из земель или земельного участка, государственная собственность на которые не разграничена:	данные отсутствуют
Сведения о наличии земельного спора о местоположении границ земельных участков:	данные отсутствуют
Статус записи об объекте недвижимости:	Сведения об объекте недвижимости имеют статус "актуальные, ранее учтенные"
Особые отметки:	Сведения о видах разрешенного использования имеют статус «Актуальные незасвидетельствованные». Право (ограничение права, обременение объекта недвижимости) зарегистрировано на данный объект недвижимости с видами разрешенного использования отсутствуют. Сведения необходимые для заполнения раздела 3.1 отсутствуют.
Получатель выписки:	Рознер Лидия Юрьевна

Государственный регистратор	ФГИС ЕГРН
полное наименование должности	подпись
	инициалы, фамилия

М.П.

Выписка из Единого государственного реестра недвижимости об объекте недвижимости  
**Сведения о зарегистрированных правах**

Земельный участок	
(вид объекта недвижимости)	
Лист № ____ Раздела <b>2</b>	Всего листов раздела <b>2</b> : ____ Всего листов выписки: ____
<b>04.12.2019 № 99/2019/287787613</b>	
Кадастровый номер: <b>29:16:203001:3</b>	
1. Правообладатель (правообладатели):	1.1. Панфилова Антонина Ивановна
2. Вид, номер и дата государственной регистрации права:	2.1. Собственность, № 29-29-01/090/2008-339 от 08.06.2009
3. Ограничение прав и обременение объекта недвижимости:	не зарегистрировано
4. Договоры участия в долевом строительстве:	данные отсутствуют
5. Заявленные в судебном порядке права требования:	данные отсутствуют
6. Сведения о возражении в отношении зарегистрированного права:	данные отсутствуют
7. Сведения о наличии решения об изъятии объекта недвижимости для государственных и муниципальных нужд:	данные отсутствуют
8. Сведения о невозможности государственной регистрации без личного участия правообладателя или его законного представителя:	
9. Правопритязания и сведения о наличии поступивших, но не рассмотренных заявлений о проведении государственной регистрации права (перехода, прекращения права), ограничения права или обременения объекта недвижимости, сделки в отношении объекта недвижимости:	данные отсутствуют
10. Сведения об осуществлении государственной регистрации сделки, права, ограничения права без необходимого в силу закона согласия третьего лица, органа:	данные отсутствуют
11. Сведения о невозможности государственной регистрации перехода, прекращения, ограничения права на земельный участок из земель сельскохозяйственного назначения:	

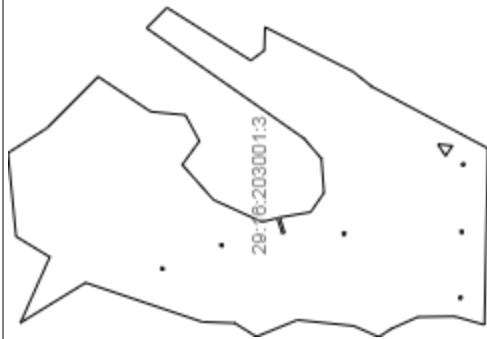
Государственный регистратор	ФГИС ЕГРН
полное наименование должности	подпись
	инициалы, фамилия

М.П.

Выписка из Единого государственного реестра недвижимости об объекте недвижимости  
**Описание местоположения земельного участка**

<b>Земельный участок</b>	
(вид объекта недвижимости)	
Лист № ___ Раздела <b>3</b>	Всего листов раздела <b>3</b> : ___
Всего листов выписки: ___	
<b>04.12.2019 № 99/2019/287787613</b>	
Кадастровый номер: <b>29:16:203001:3</b>	

План (чертеж, схема) земельного участка



Масштаб 1 : данные отсутствуют

Условные обозначения:

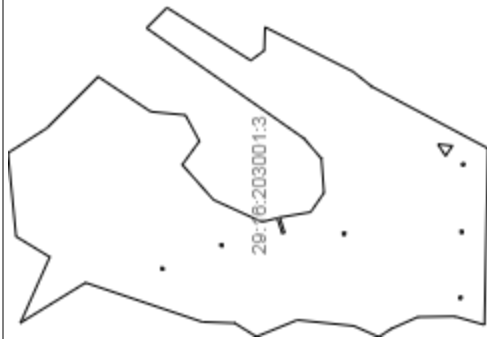
<b>Государственный регистратор</b>		<b>ФГИС ЕГРН</b>	
полное наименование должности		инициалы, фамилия	
		подпись	

М.П.

Выписка из Единого государственного реестра недвижимости об объекте недвижимости  
**Описание местоположения земельного участка**

<b>Земельный участок</b>		
(вид объекта недвижимости)		
Лист № ____ Раздела <b>3</b>	Всего листов раздела <b>3</b> : ____	Всего разделов: ____
<b>04.12.2019 № 99/2019/287787613</b>		Всего листов выписки: ____
Кадастровый номер:		<b>29:16:203001:3</b>

План (чертеж, схема) земельного участка



Масштаб 1: данные отсутствуют

Условные обозначения:

Государственный регистратор

полное наименование должности

подпись

ФГИС ЕГРН

инициалы, фамилия

М.П.

Выписка из Единого государственного реестра недвижимости об объекте недвижимости  
**Описание местоположения земельного участка**

<b>Земельный участок</b>			
(вид объекта недвижимости)			
Лист № <u>    </u> Раздела <b>3.2</b>	Всего листов раздела <b>3.2</b> : <u>    </u>	Всего разделов: <u>    </u>	Всего листов выписки: <u>    </u>
<b>04.12.2019 № 99/2019/287787613</b>			
Кадастровый номер:		<b>29:16:203001:3</b>	

Сведения о характерных точках границы земельного участка

Система координат			
Зона №			
Номер точки	Координаты		Средняя квадратическая погрешность определения координат характерных точек границ земельного участка, м
	X	Y	
1	2	3	5
1	648529.62	2519421.03	данные отсутствуют
2	648552.62	2519369.4	данные отсутствуют
3	648501.49	2519400.85	данные отсутствуют
4	648409.73	2519370.04	данные отсутствуют
5	648384.28	2519369.09	данные отсутствуют
6	648367.28	2519358.45	данные отсутствуют
7	648335.16	2519371.56	данные отсутствуют
8	648290.71	2519366.89	данные отсутствуют
9	648271.05	2519358.22	данные отсутствуют
10	648261.46	2519364.6	данные отсутствуют
11	648240.43	2519373.92	данные отсутствуют
12	648211.33	2519374.37	данные отсутствуют
13	648188.11	2519367.75	данные отсутствуют
14	648185.35	2519506.4	данные отсутствуют
15	648276.63	2519554.95	данные отсутствуют

Государственный регистратор	ФГИС ЕГРН
полное наименование должности	инициалы, фамилия
	подпись
	М.П.

Выписка из Единого государственного реестра недвижимости об объекте недвижимости  
**Описание местоположения земельного участка**

<b>Земельный участок</b>			
(вид объекта недвижимости)			
Лист № <u>    </u> Раздела <b>3.2</b>	Всего листов раздела <b>3.2</b> : <u>    </u>	Всего разделов: <u>    </u>	Всего листов выписки: <u>    </u>
<b>04.12.2019 № 99/2019/287787613</b>			
Кадастровый номер:		<b>29:16:203001:3</b>	

Сведения о характерных точках границы земельного участка				
Система координат				
Зона №				
Номер точки	Координаты		Описание закрепления на местности	Средняя квадратическая погрешность определения координат характерных точек границ земельного участка, м
	X	Y		
1	2	3	4	5
16	648291.49	2519566.76	данные отсутствуют	7.5
17	648360.51	2519601.68	данные отсутствуют	7.5
18	648361.11	2519583.24	данные отсутствуют	7.5
19	648371.7	2519575.43	данные отсутствуют	7.5
20	648437.54	2519616.96	данные отсутствуют	7.5
21	648453.57	2519600.87	данные отсутствуют	7.5
22	648329.84	2519514.15	данные отсутствуют	7.5
23	648316.19	2519498.27	данные отсутствуют	7.5
24	648314.17	2519471.48	данные отсутствуют	7.5
25	648324.67	2519456.3	данные отсутствуют	7.5
26	648348.95	2519452.17	данные отсутствуют	7.5
27	648345.13	2519440.3	данные отсутствуют	7.5
28	648347	2519439.64	данные отсутствуют	7.5
29	648350.94	2519451.63	данные отсутствуют	7.5
30	648362.88	2519448.59	данные отсутствуют	7.5

Государственный регистратор	ФГИС ЕГРН
полное наименование должности	инициалы, фамилия
	подпись
	М.П.

Выписка из Единого государственного реестра недвижимости об объекте недвижимости  
**Описание местоположения земельного участка**

<b>Земельный участок</b>		
(вид объекта недвижимости)		
Лист № <u>    </u> Раздела <b>3.2</b>	Всего листов раздела <b>3.2</b> : <u>    </u>	Всего разделов: <u>    </u>
<b>04.12.2019 № 99/2019/287787613</b>		Всего листов выписки: <u>    </u>
Кадастровый номер: <b>29:16:203001:3</b>		

Сведения о характерных точках границы земельного участка				
Система координат				
Зона №				
Номер точки	Координаты		Описание закрепления на местности	Средняя квадратическая погрешность определения координат характерных точек границ земельного участка, м
	X	Y		
1	2	3	4	5
31	648401.02	2519465.98	данные отсутствуют	7.5
32	648425.54	2519493.52	данные отсутствуют	7.5
33	648412.05	2519512.08	данные отсутствуют	7.5
34	648423.07	2519532.57	данные отсутствуют	7.5
35	648450.27	2519535.21	данные отсутствуют	7.5
36	648491.59	2519562.72	данные отсутствуют	7.5
37	648531.91	2519522.26	данные отсутствуют	7.5
38	648562.45	2519502.79	данные отсутствуют	7.5
39	648556.09	2519437.17	данные отсутствуют	7.5
40	648213.27	2519508.45	данные отсутствуют	7.5
41	648224.67	2519509.68	данные отсутствуют	7.5
42	648218.7	2519500.5	данные отсутствуют	7.5
43	648299.43	2519438.3	данные отсутствуют	7.5
44	648297.39	2519438.3	данные отсутствуют	7.5
45	648297.39	2519440.34	данные отсутствуют	7.5

Государственный регистратор	ФГИС ЕГРН
полное наименование должности	инициалы, фамилия
	подпись
	М.П.

Выписка из Единого государственного реестра недвижимости об объекте недвижимости  
**Описание местоположения земельного участка**

<b>Земельный участок</b>			
(вид объекта недвижимости)			
Лист № <u>    </u> Раздела <b>3.2</b>	Всего листов раздела <b>3.2</b> : <u>    </u>	Всего разделов: <u>    </u>	Всего листов выписки: <u>    </u>
<b>04.12.2019 № 99/2019/287787613</b>			
Кадастровый номер:		<b>29:16:203001:3</b>	

Сведения о характерных точках границы земельного участка				
Система координат				
Зона №				
Номер точки	Координаты		Описание закрепления на местности	Средняя квадратическая погрешность определения координат характерных точек границ земельного участка, м
	X	Y		
1	2	3	4	5
46	648299.43	2519440.34	данные отсутствуют	7.5
47	648395.62	2519429.3	данные отсутствуют	7.5
48	648393.56	2519429.3	данные отсутствуют	7.5
49	648393.56	2519431.36	данные отсутствуют	7.5
50	648395.62	2519431.36	данные отсутствуют	7.5
51	648442.16	2519410.82	данные отсутствуют	7.5
52	648440.16	2519410.82	данные отсутствуют	7.5
53	648440.16	2519412.82	данные отсутствуют	7.5
54	648442.16	2519412.82	данные отсутствуют	7.5
55	648205.89	2519492.85	данные отсутствуют	7.5
56	648203.88	2519492.85	данные отсутствуют	7.5
57	648203.88	2519494.85	данные отсутствуют	7.5
58	648205.89	2519494.85	данные отсутствуют	7.5
59	648206.98	2519439.79	данные отсутствуют	7.5
60	648205	2519439.79	данные отсутствуют	7.5

Государственный регистратор	ФГИС ЕГРН
полное наименование должности	инициалы, фамилия
	подпись
	М.П.



Выписка из Единого государственного реестра недвижимости об объекте недвижимости  
**Описание местоположения земельного участка**

<b>Земельный участок</b>		
(вид объекта недвижимости)		
Лист № <u>    </u> Раздела <b>3.2</b>	Всего листов раздела <b>3.2</b> : <u>    </u>	Всего листов выписки: <u>    </u>
<b>04.12.2019 № 99/2019/287787613</b>		
Кадастровый номер:		<b>29:16:203001:3</b>


Сведения о характерных точках границы земельного участка			
Система координат			
Зона №			
Номер точки	Координаты		Средняя квадратическая погрешность определения координат характерных точек границ земельного участка, м
	X	Y	
1	2	3	5
61	648205	2519441.77	7.5
62	648206.98	2519441.77	7.5
63	648207.95	2519388	7.5
64	648205.95	2519388	7.5
65	648205.95	2519389.99	7.5
66	648207.95	2519389.99	7.5

Государственный регистратор	ФГИС ЕГРН
полное наименование должности	инициалы, фамилия

подпись  
М.П.

Выписка из Единого государственного реестра недвижимости об объекте недвижимости  
**Сведения о частях земельного участка**

<b>Земельный участок</b>	
(вид объекта недвижимости)	
Лист № <u>    </u> Раздела <b>4</b>	Всего листов раздела <b>4</b> : <u>    </u>
Всего листов выписки: <u>    </u>	
<b>04.12.2019 № 99/2019/287787613</b>	
Кадастровый номер: <b>29:16:203001:3</b>	

План (чертеж, схема) части земельного участка	Учетный номер части: <b>29:16:203001:3/1</b>
	
Масштаб 1: данные отсутствуют	Условные обозначения:

Государственный регистратор	ФГИС ЕГРН
полное наименование должности	инициалы, фамилия

М.П.

Выписка из Единого государственного реестра недвижимости об объекте недвижимости  
**Сведения о частях земельного участка**

<b>Земельный участок</b>		
(вид объекта недвижимости)		
Лист № <u>    </u> Раздела <b>4.1</b>	Всего листов раздела <b>4.1</b> : <u>    </u>	Всего листов выписки: <u>    </u>
<b>04.12.2019 № 99/2019/287787613</b>		
Кадастровый номер:		<b>29:16:203001:3</b>

Учетный номер части	Площадь (м <sup>2</sup> )	Содержание ограничения в использовании или ограничения права на объект недвижимости или обременения объекта недвижимости
1	2	3
1	3110	Ограничения прав на земельный участок, предусмотренные статьями 56, 56.1 Земельного кодекса Российской Федерации, 29.00.2.63, карта (план) объекта землеустройства "Зона с особыми условиями использования территории "Охранная зона ВЛ-6 кВ «07-14»" № б/н от 30.06.2015

Государственный регистратор	ФГИС ЕГРН
полное наименование должности	подпись
	инициалы, фамилия

М.П.

Выписка из Единого государственного реестра недвижимости об объекте недвижимости  
**Сведения о частях земельного участка**

Земельный участок				
(вид объекта недвижимости)				
Лист № ____	Раздела <b>4.2</b>	Всего листов раздела <b>4.2</b> : ____	Всего разделов: ____	Всего листов выписки: ____
<b>04.12.2019 № 99/2019/287787613</b>				
Кадастровый номер:		<b>29:16:203001:3</b>		
Сведения о характерных точках границы части (частей) земельного участка				
Учетный номер части: 1				
Система координат: МСК-29 зона 2				
Зона №				
Номер точки	Координаты, м		Описание закрепления на местности	Средняя квадратическая погрешность определения координат характерных точек границы части земельного участка, м
	X	Y		
1	2	3	4	5
12	648211.33	2519374.37	данные отсутствуют	7.5
40	648213.27	2519508.45	данные отсутствуют	7.5
55	648205.89	2519492.85	данные отсутствуют	7.5
56	648203.88	2519492.85	данные отсутствуют	7.5
56	648203.88	2519492.85	данные отсутствуют	7.5
57	648203.88	2519494.85	данные отсутствуют	7.5
58	648205.89	2519494.85	данные отсутствуют	7.5
59	648206.98	2519439.79	данные отсутствуют	7.5
60	648205	2519439.79	данные отсутствуют	7.5
60	648205	2519439.79	данные отсутствуют	7.5
61	648205	2519441.77	данные отсутствуют	7.5
62	648206.98	2519441.77	данные отсутствуют	7.5
63	648207.95	2519388	данные отсутствуют	7.5
64	648205.95	2519388	данные отсутствуют	7.5
64	648205.95	2519388	данные отсутствуют	7.5
65	648205.95	2519389.99	данные отсутствуют	7.5
Государственный регистратор			ФГИС ЕГРН	
полное наименование должности			подпись	
			инициалы, фамилия	

М.П.

Выписка из Единого государственного реестра недвижимости об объекте недвижимости  
**Сведения о частях земельного участка**

<b>Земельный участок</b>		
(вид объекта недвижимости)		
Лист № <u>    </u> Раздела <u>4.2</u>	Всего листов раздела <u>4.2</u> : <u>    </u>	Всего листов выписки: <u>    </u>
<b>04.12.2019 № 99/2019/287787613</b>		
Кадастровый номер:		<b>29:16:203001:3</b>

Номер точки	Координаты, м		Описание закрепления на местности	Средняя квадратическая погрешность определения координат характерных точек границы части земельного участка, м
	X	Y		
1	2	3	4	5
66	648207.95	2519389.99	данные отсутствуют	7.5
67	648196.22	2519370.06	данные отсутствуют	данные отсутствуют
67	648196.22	2519370.06	данные отсутствуют	данные отсутствуют
68	648194.12	2519490.51	данные отсутствуют	0.1
69	648193.7	2519510.84	данные отсутствуют	данные отсутствуют
70	648215.22	2519522.29	данные отсутствуют	данные отсутствуют
71	648215.5	2519508.69	данные отсутствуют	данные отсутствуют
72	648215.58	2519505.07	данные отсутствуют	данные отсутствуют
73	648215.87	2519490.93	данные отсутствуют	0.1
74	648217.89	2519374.27	данные отсутствуют	данные отсутствуют

Государственный регистратор	ФГИС ЕГРН
полное наименование должности	инициалы, фамилия
	подпись
	М.П.